

Uždaroji akcin bendrov "AUKŠTAITIJOS MATININK BIURAS"

**NEKILNOJAMOJO DAIKTO
KADASTRINI MATAVIM BYLA**

Tomas: 1

Nekilnojamojo turto objektas: Žem s sklypas su statiniais

Registro Nr.: 44/2035305 (Žem s sklypas su statiniais)

Adresas: Visagino sav. Visagino m. D kšto kel. 62

Lap skai ius: 78

SUDERINTA

(pareigos)

(parašas)

(vardas, pavard)

(data)

BYLOS TOMO VIDAUS APYRAŠAS

Eil. Nr.	Dokumento pavadinimas	Dokumento		Lap skai .	Bylos lap numeriai	Pastabos
		Nr.	Data			
1	Statinio nuotraukos 1F FORMA		2018-10-11	1	1	
2	Statinio planas "STATINI IŠD STYMO PLANAS"		2018-10-11	15	2-16	
3	Koordinavimas žiniaraštis KZ		2018-10-11	7	17-23	
4	Statinio planas "PIRMAS AUKŠTAS"		2018-10-11	1	24	
5	Pagrindinio pastato, jo dali ir priestat kadastro duomenys 1A FORMA		2018-10-11	2	25-26	
6	Kelio ir jo sudėtinių dali kadastro duomenys 1K FORMA		2018-10-11	5	27-31	
7	Kelio važiuojamosios dalies ir žemės sankasos kadastro duomenys 3K FORMA		2018-10-11	3	32-34	
8	Kelio sankryžis, tiltas, viadukas, estakadė, pralaidumas, autobusų sustojimo ir poilsio aikštelės, šviesoforas, kelio oro sąlygų stebėjimo ir transporto apskaitos renginiai kadastro duomenys 4K FORMA		2018-10-11	3	35-37	
9	Kelio atitvaras, triukšmo sienų, želdynų, pėsčiųjų ir dviračių takas, elektros apšvietimo tinklo kadastro duomenys 5K FORMA		2018-10-11	5	38-42	
10	Autopavilions, paviljonai ir kiti pastatai kadastro duomenys 6K FORMA		2018-10-11	2	43-44	
11	Kiti statiniai kadastro duomenys 1C FORMA		2018-10-11	11	45-55	
12	Pagrindinio pastato, jo dali ir priestatų kainojimas (perkainojimas) 2A FORMA		2018-10-11	1	56	
13	Kelio ir jo sudėtinių dali kainojimas (perkainojimas) 2K FORMA		2018-10-11	6	57-62	
14	Kiti statiniai kainojimas (perkainojimas) 2C FORMA		2018-10-11	5	63-67	
15	Pagrindinio pastato vidaus plotų eksplikacija 3 FORMA		2018-10-11	2	68-69	
16	6A FORMA		2018-10-11	3	70-72	
17	6C FORMA		2018-10-11	5	73-77	

Vidaus apyrašo lap

77

Matininkė Vera Jakubovi

Statinio nuotraukos

Unikalus Nr. 4400-5103-8529
Žymėjimas 1B1g
Paskirtis Administracinis

Adresas Visagino sav. Visagino m. D kšto kel. 62
Pavadinimas Administracinis ir viešojo tualetų pastatas

Kad. duomenų nustatymo data 2018-10-11



Parengė Matininkė Vera Jakubovič

A.V.



11-Spa-2018 14:40:24

Lapas 1 iš 1

Pagrindinio pastato, jo dalių ir priestatų kadastro duomenys

Adresas Visagino sav. Visagino m. Dūkšto kel. 62

Unikalus Nr. 4400-5103-8529

Pastaba Pastato aukštis nuo žemės -4,91 m
Liptai L1,L2-17.49 kv.m.

Viso pastato			
Statybos pradžios metai:	2016	Statinio kategorija:	I grupės nesudėtingas
Statybos pabaigos metai:	2018	Baigtumo procentas: %	100
Rekonstravimo pradžios metai:		Bendras plotas: kv. m	49,72
Rekonstravimo pabaigos metai:		Tūris: kub. m	230
Kap. remonto pradžios metai:		Užstatytas plotas: kv. m	74
Kap. remonto pabaigos metai:		Plotas bruto: kv. m	57
Modernizavimo pradžios metai:		Koordinatė X:	6162910,7
Modernizavimo pabaigos metai:		Koordinatė Y:	655728,6
Papr. remonto pradžios metai:		Daikto būklė:	
Papr. remonto pabaigos metai:			

Kadastro duomenys	Pagrindinis pastatas	R sys (pusr sis)	Pastog s patalpos
Duomenys užfiksuoti	2018-10-11	X	X
Žymėjimas	1B1g		
Paskirtis	Administracin	X	X
Pavadinimas	Administracinis ir viešojo tualetu pastatas	X	X
Statybos pradžios metai:	2016		
Statybos pabaigos metai:	2018		
Rekonstravimo pradžios metai:			
Rekonstravimo pabaigos metai:			
Kap. remonto pradžios metai:			
Kap. remonto pabaigos metai:			
Modernizavimo pabaigos metai:			
Modernizavimo pradžios metai:			
Papr. remonto pradžios metai:			
Papr. remonto pabaigos metai:			
Baigtumo procentas: %	100		
Aukšt skaičius:	1		
Tūris: kub. m	230		
Bendras plotas: kv. m	49,72		
Pamatai:	Betonas		
Sienos:	Metalas su karkasu		
Perdanga:	Plastikas		
Stogo konstrukcija:	Šlaitinis		
Stogo danga:	Metalas		
Išor s apdaila:	N ra		
Vidaus apdaila:	Keramin s plytel s		



* 1 0 9 2 0 1 5 1 8 0 *

Kadastro duomenys	Pagrindinis pastatas	R sys (pusr sis)	Pastog s patalpos
Pertvaros:	Metalas		
Grindys:	Polivinilchloridas		
Langai:	Plastikiniai		
Durys:	Plastikin s		
Šildymas:	Vietinis centrinis šildymas		
Vandentiekis:	Komunalinis vandentiekis		
Nuotek šalinimas:	Vietinis nuotek šalinimas		
Dujos:	N ra		
Karštas vanduo:	Yra		
Elektra:	Yra		
Virykl :	N ra		
Vonios kambarys:	N ra		
V dinimas ir kondicionavimas:	V dinimas		

Parengė Matininkė Vera Jakubovič

A.V.



* 1 0 9 2 0 1 5 1 8 0 *

Lapas 2 iš 2

Pagrindinio pastato, jo dalių ir priestatų įkainojimas (perkainojimas)

Adresas Visagino sav. Visagino m. D kšto kel. 62

Unikalus 4400-5103-8529

Vertės nustatymo data	I(P)	Žymėjimas	Pavadinimas	Kasmetinis vertės mažinimo koeficientas	Matavimo vienetas	Kiekis	Kainynas ir lentelė	Vieneto statybos vertė po indeksavimo, Eur	Atkūrimo kaštai (statybinė vertė), Eur	Nusidėvėjimas %	Atkuriamoji vertė, Eur	Vietovės pataisos koeficientas	Vidutinė rinkos vertė, Eur
1	2	3	4	5	6	7	8	9	10	11	12	13	14
2018-10-11		1B1g	Administracinis ir viešojo tualetu pastatas	1.7	kub. m	230	Modelis:15641	245	56400	0	56400		4700
	I	1B1g	Administracinis ir viešojo tualetu pastatas	1.7	kub. m	230	NTK 2018-2.5.5	245.41		0			

Parengė Matininkė Vera Jakubovič

A.V.



Pagrindinio pastato vidaus plotų eksplikacija

3 FORMA

Unikalus Nr. 4400-5103-8529

Adresas Visagino sav. Visagino m. D kšto kel. 62

Žymėjimas 1B1g

Paskirtis Administracin

Pavadinimas Administracinis ir viešojo tualetų pastatas

Kad. duomen nustatymo data 2018-10-11

Aukšto Nr.	Patalpos pažymėjimas plane		Patalpų pavadinimas	Bendras plotas m ²	Gyvenamosios paskirties patalpų							Negyvenamosios paskirties patalpų	
	1 simbolis	2 simbolis			Naudingas plotas m ²	Iš to skaičiaus			Pagalbinis nenaudingas plotas m ²	Rūšių (pusrūšių) plotas m ²	Garažų plotas m ²	Pagrindinis plotas m ²	Pagalbinis plotas m ²
						Gyvenamas plotas m ²	Verslo plotas m ²	Pagalbinis naudingas plotas m ²					
1	2	3	4	5	6	7	8	9	10	11	12	13	14
1	1	1	Tambūras	6,40									6,40
1	1	2	Administracijos kabinetas	8,72								8,72	
1	1	3	Persirengimo patalpa	7,02									7,02
1	1	4	Sandėliavimo patalpa	9,48									9,48
1	1	5	Sanitarinis mazgas	3,50									3,50
1	1	6	Tambūras	5,43									5,43
1	1	7	Sanitarinis mazgas preitaikytas ŽN	4,44								4,44	
1	1	8	Prausykla	2,67								2,67	
1	1	9	Sanitarinis mazgas	2,06								2,06	
Iš viso pirmame aukšte (9 patalpos)				49,72								17,89	31,83

Parengė Matininkė Vera Jakubovič

A.V.

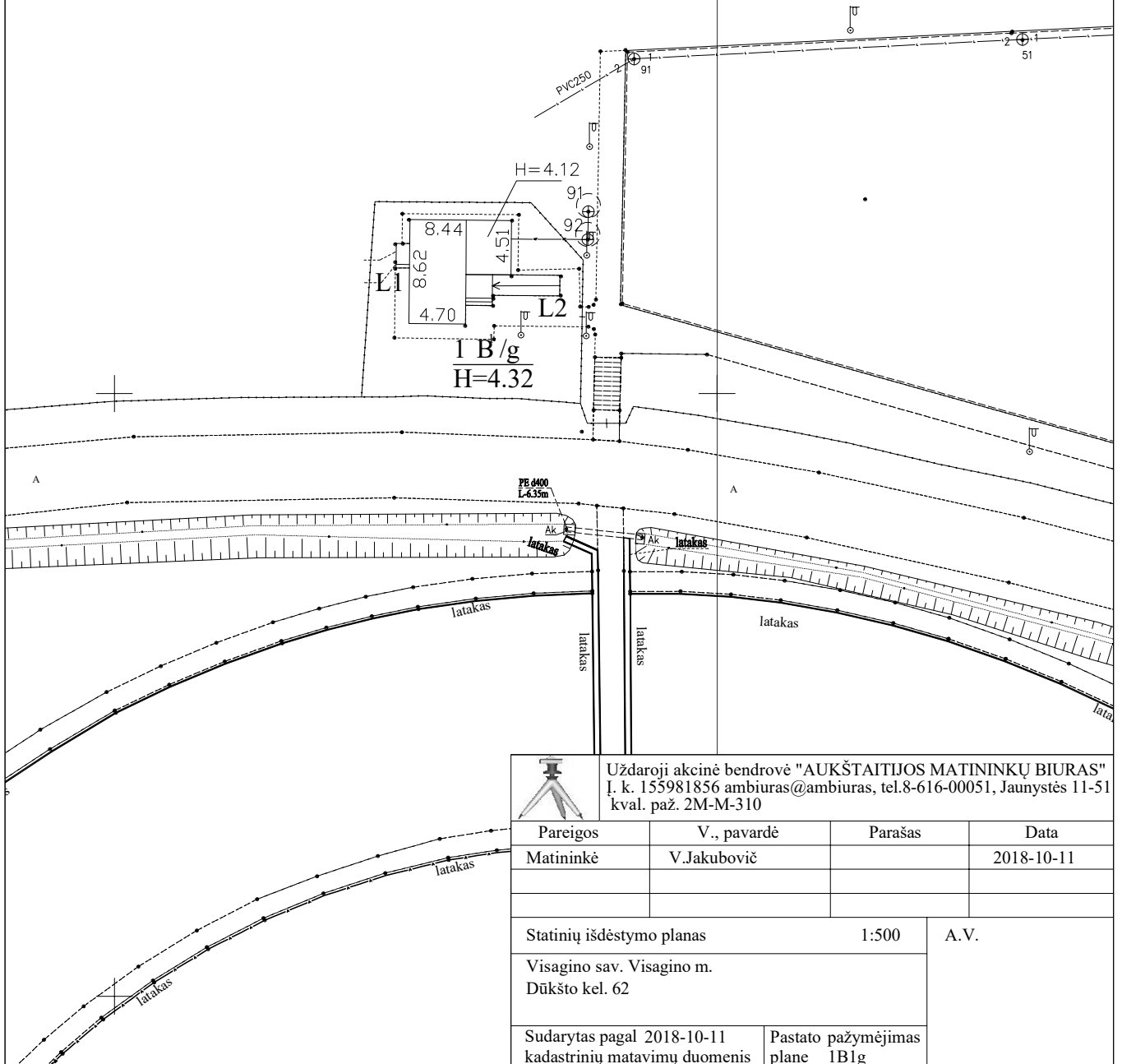




1092012940

91/52 - 0163

91/52 - 0164

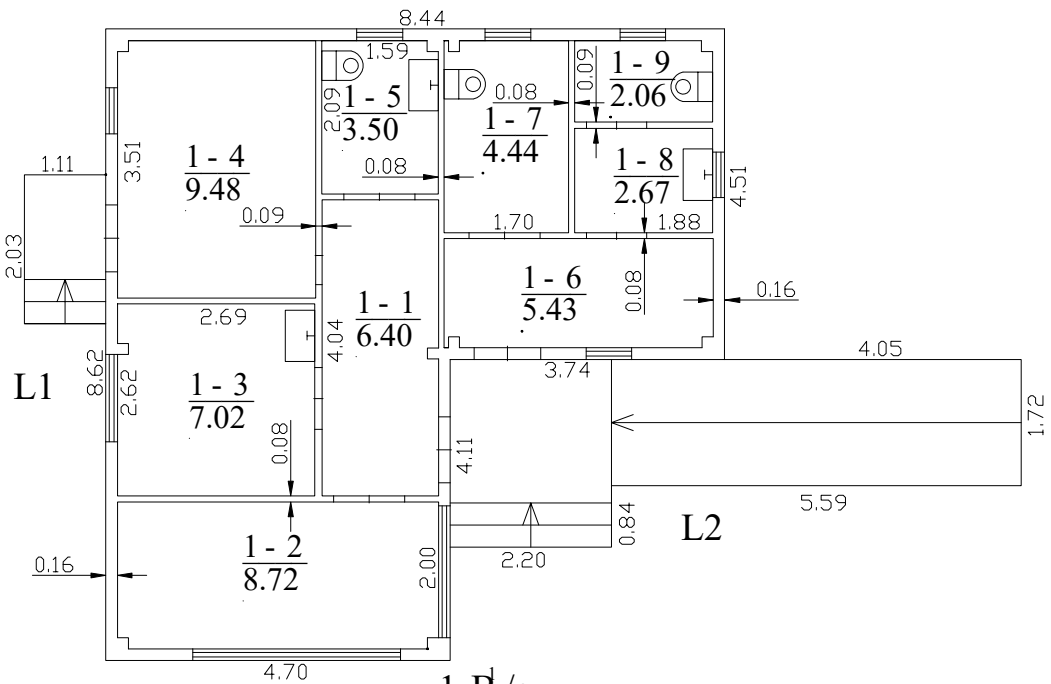


Uždaroji akcinė bendrovė "AUKŠTAITIJOS MATININKŲ BIURAS"
 Į. k. 155981856 ambiuras@ambiuras, tel.8-616-00051, Jaunystės 11-51
 kval. paž. 2M-M-310

Pareigos	V., pavardė	Parašas	Data
Matininkė	V. Jakubovič		2018-10-11
Statinių išdėstymo planas		1:500	A.V.
Visagino sav. Visagino m. Dūkšto kel. 62			
Sudarytas pagal 2018-10-11 kadastrinių matavimų duomenis	Pastato pažymėjimas plane 1B1g		



1092015071



1 B/g
Hi=4.08



Uždaroji akcinė bendrovė "AUKŠTAIJIJOS MATININKŲ BIURAS"
Į. k. 155981856 ambiuras@ambiuras, tel.8-616-00051, Jaunistės 11-51
kval. paž. 2M-M-310

Pareigos	V., pavardė	Parašas	Data
Matininkė	V. Jakubovič		2018-10-11
Statinių išdėstymo planas		1:100	A.V.
Visagino sav. Visagino m. Dūkšto kel. 62			
Sudarytas pagal 2018-10-11 kadastrinių matavimų duomenis	Pastato pažymėjimas plane 1B1g		

Organizacija: Uždaroji akcinis bendrovė "AUKŠTAITIJOS MATININKŲ BIURAS", kodas: 155981856, buveinė (deklaruotas)
 adresas: Visaginas, Jaunystės g. 11-51, Agonų g. 24, LT-03212 Vilnius, Lietuva
 Matininkė Vera Jakubovič, kvalifikacijos pažymėjimo Nr. 2M-M-310, tel.: + 370 616 000 51

Kelio ir jo sudėtinės dalies kadastro duomenys

Unikalus Nr.: 4400-5103-9559 Adresas: Visagino sav. Visagino m. D kšto kel. 62
 Kad. duomenų nustatymo data: 2018-10-11 Pavadinimas: Apvažiavimas aplink kapines

Paskirtis:	Keli	Fizinio nusidėjimo procentas, %:	
Kelio numeris:		Baigtumo procentas, %:	100
Kelio ruožas:		Statinio statybos pabaigos metai:	2018
Kelio ruožo ilgis, km:	0,25184	Statinio rekonstravimo pabaigos metai:	
Kelio reikšmė:		Statinio kap. remonto pabaigos metai:	
Kelio / gatvės kategorija:		Statinio papr. remonto pabaigos metai:	
Statinio kategorija:	II grupės nesudėtingas		

Aprašymas:

Kelias, kelio sudėtinės dalys	Mato vienetas	Kiekis
1	2	3
Apvažiavimas 24-71	km	0,25184
Apvažiavimas 24-71	kv. m	1390,13
Pralaida 68	m	10,18
Pralaida 68	vnt.	1
Pralaida 72	m	9,13
Pralaida 72	vnt.	1
Pralaida 73	m	6,35
Pralaida 73	vnt.	1
Grioviai .	vnt.	3
Grioviai .	kv. m	620,08
Šaligatviai b1(40-74)	kv. m	11,51
Šaligatviai b2(47-75)	kv. m	6,19
Veja .	kv. m	413,75

Parengė Matininkė Vera Jakubovič

A.V.



Organizacija: Uždaroji akcinis bendrovė "AUKŠTAITIJOS MATININKŲ BIURAS", kodas: 155981856, buveinė (deklaruotas)
 adresas: Visaginas, Jaunystės g. 11-51, Ažuonų g. 24, LT-03212 Vilnius, Lietuva
 Matininkė Vera Jakubovič, kvalifikacijos pažymėjimo Nr. 2M-M-310, tel.: + 370 616 000 51

Kelio ir jo sudėtinės dalies kadastro duomenys

Unikalus Nr.: 4400-5103-9559 Adresas: Visagino sav. Visagino m. Dūkšto kel. 62
 Kad. duomenų nustatymo data: 2018-10-11 Pavadinimas: Apvažiavimas aplink kapines

Paskirtis:	Keli	Fizinio nusidėjimo procentas, %:	
Kelio numeris:		Baigtumo procentas, %:	100
Kelio ruožas:		Statinio statybos pabaigos metai:	2018
Kelio ruožo ilgis, km:	0,25184	Statinio rekonstravimo pabaigos metai:	
Kelio reikšmė:		Statinio kap. remonto pabaigos metai:	
Kelio / gatvės kategorija:		Statinio papr. remonto pabaigos metai:	
Statinio kategorija:	II grupės nesudėtingas		

Aprašymas:

Kelias, kelio sudėtinės dalys	Mato vienetas	Kiekis
1	2	3
Kelias	kv. m	1390,13
Kelias	km	0,25184
Kiti kelio (gatvės) statiniai	kv. m	620,08
Kiti kelio (gatvės) statiniai	vnt.	3
Pėsčiųjų (dviračių) takas	kv. m	17,7
Pralaida	vnt.	3
Pralaida	m	25,66
Želdynai	kv. m	413,75

Parengė Matininkė Vera Jakubovič

A.V.



Organizacija: Uždaroji akcinė bendrovė "AUKŠTAITIJOS MATININKŲ BIURAS", kodas: 155981856, buveinės (deklaruotas) adresas: Visaginas, Jaunystės g. 11-51, Aguonų g. 24, LT-03212 Vilnius, Lietuva

Matininkė Vera Jakubovič, kvalifikacijos pažymėjimo Nr. 2M-M-310, tel.: + 370 616 000 51

Kelio ir jo sudėtinių dalių įkainojimas (perkainojimas)

Unikalus Nr. 4400-5103-9559 **Adresas** Visagino sav. Visagino m. D kšto kel. 62
Žymėjimas 24-71
Paskirtis Keli **Pavadinimas** Apvažiavimas aplink kapines

Kad. duomenų nustatymo data 2018-10-11

Kelio reikšmė **Kelio numeris**

Kelio sudėtinės dalies pavadinimas	Vertės nustatymo data	Įkainojimas (I), Perkainojimas (P)	Atskaitos taškai	Kasmetinis vertės mažinimo koeficientas	Matavimo vienetas	Kiekis	Kainynas ir lentelė	Vieneto statybos vertė po indeksavimo, Eur	Atkūrimo kaštai (statybinė vertė), Eur	Nusidėvėjimas %	Atkuriamoji vertė, Eur	Vietovės pataisos koeficientas	Vidutinė rinkos vertė, Eur
1	2	3	4	5	6	7	8	9	10	11	12	13	14
Apvažiavimas 24-71	2018-10-11	I	24-71	5	km	0,25184	NTK 2018-3.2.5	380390	95800	0	95800	1	95800
Pralaida 68	2018-10-11	I	68	3,3	m	10,18	NTK 2018-3.4.10	210	2140	0	2140	1	2140
Pralaida 72	2018-10-11	I	73	3,3	m	9,13	NTK 2018-3.4.10	100	913	0	913	1	913



1	2	3	4	5	6	7	8	9	10	11	12	13	14
Pralaida 73	2018-10-11	I	74	3,3	m	6,35	NTK 2018-3.4.10	100	635	0	635	1	635
Šaligatviai b1(40-74)	2018-10-11	I	40-74	5	kv. m	11,51	NTK 2018-3.2.11	56,84	654	0	654	1	654
Šaligatviai b2(47-75)	2018-10-11	I	47-75	5	kv. m	6,19	NTK 2018-3.2.11	43,62	270	0	270	1	270
Veja .	2018-10-11	I	-	14,3	kv. m	413,75	NTK 2018-3.2.22	2,31	956	0	956	1	956
Viso									101000		101000		101000

Parengė Matininkė Vera Jakubovič

A.V.



Organizacija: Uždaroji akcinė bendrovė "AUKŠTAITIJOS MATININKŲ BIURAS", kodas: 155981856, buveinės (deklaruotas) adresas: Visaginas, Jaunystės g. 11-51, Aguonų g. 24, LT-03212
Vilnius, Lietuva

Matininkė Vera Jakubovič, kvalifikacijos pažymėjimo Nr. 2M-M-310, tel.: + 370 616 000 51

Kelio važiuojamosios dalies ir žemės sankasos kadastro duomenys

Unikalus Nr. 4400-5103-9559 **Adresas** Visagino sav. Visagino m. D kšto kel. 62
Žym jimas 24-71
Paskirtis Keli **Pavadinimas** Apvažiavimas aplink kapines

Kad. duomen nustatymo data 2018-10-11

Kelio reikšmė

Kategorija

Kelio ilgis, km. 0,25184

Kelio sudėtinės dalies pavadinimas	Ruožo su vienodais kelio dangos ir sankasos pločiais ir tipais pradžia				Ruožo su vienodais kelio dangos ir sankasos pločiais ir tipais pabaiga				Ruožo ilgis, km.	Eismo juostų skaičius	Statybos pabaigos metai	Kelio plotis, m	Kelio sankasos plotis, m	Kelio sankasos tipas	Kelio dangos plotis, m	Kelio dangos rūšis	Rekonstravimo pabaigos metai	Kap. remonto pabaigos metai	Papr. remonto pabaigos metai
	atskaitos duomenys ašyje		koordinatės		atskaitos duomenys ašyje		koordinatės												
	taško Nr.	km	X	Y	taško Nr.	km	X	Y											
1	2	3	4	5	6	7	8	9	10	11	12	13	14	15	16	17	18	19	20
Apvažiavimas 24-71	24		6162855,63	655847,44	71		6162869,20	655606,89	0,25184		2018	5,44			5,44	Asfaltbetonis			

Parengė Matininkė Vera Jakubovič

A.V.



* 1 0 9 2 0 1 0 4 1 1 *

Organizacija: Uždaroji akcinė bendrovė "AUKŠTAITIJOS MATININKŲ BIURAS", kodas: 155981856, buveinės (deklaruotas) adresas: Visaginas, Jaunystės g. 11-51, Aguonų g. 24, LT-03212
Vilnius, Lietuva

Matininkė Vera Jakubovič, kvalifikacijos pažymėjimo Nr. 2M-M-310, tel.: + 370 616 000 51

Kelio atitvarų, triukšmo sienučių, želdynų, pėsčiųjų ir dviračių takų, elektros apšvietimo tinklo kadastro duomenys

Unikalus Nr. 4400-5103-9559 **Adresas** Visagino sav. Visagino m. D kšto kel. 62
Žym jimas 24-71
Paskirtis Keli **Pavadinimas** Apvažiavimas aplink kapines

Kad. duomen nustatymo data 2018-10-11

Kelio reikšmė

Kelio sudėtinės dalies pavadinimas	Ruožo su vienodais kelio dangos ir sankasos pločiais ir tipais pradžia				Ruožo su vienodais kelio dangos ir sankasos pločiais ir tipais pabaiga				Statytos metai	Medžiaga/ Dangos rūšis	Mato vienetas	Kiekis	Kelio pusė (kairė, dešinė)	Elektros apšvietimo tinklo tipas	Laidininko skerspjuvis	Rekonstravimo metai	Kap. remonto metai	Papr. remonto metai
	atskaitos duomenys ašyje		koordinatės		atskaitos duomenys ašyje		koordinatės											
	taško Nr.	km	X	Y	taško Nr.	km	X	Y										
1	2	3	4	5	6	7	8	9	10	11	12	13	14	15	16	17	18	19
Šaligatviai b1(40-74)	40		6162885,28	655742,28	74		6162890,48	655742,22	2018	Betono trinkelės	kv. m	11,51						
Šaligatviai b2(47-75)	47		6162880,89	655660,45	75		6162884,6	655659,59	2018	Betono trinkelės	kv. m	6,19						
Veja .									2018		kv. m	413,75	Dešinė					

Parengė Matininkė Vera Jakubovič

A.V.



Organizacija: Uždaroji akcinė bendrovė "AUKŠTAITIJOS MATININKŲ BIURAS", kodas: 155981856, buveinės (deklaruotas)
 adresas: Visaginas, Jaunystės g. 11-51, Aguonų g. 24, LT-03212 Vilnius, Lietuva
 Matininkė Vera Jakubovič, kvalifikacijos pažymėjimo Nr. 2M-M-310, tel.: + 370 616 000 51

Autopavilonų, pavėsinių ir kitų pastatų kadastro duomenys

Unikalus Nr. 4400-5103-9559 **Adresas** Visagino sav. Visagino m. D kšto kel. 62
Žym jimas 24-71
Paskirtis Keli **Pavadinimas** Apvažiavimas aplink kapines

Kad. duomen nustatymo data 2018-10-11

Kelio reikšmė

Kelio sudėtinės dalies pavadinimas	Atskaitos duomenys ašyje		Centro koordinatės		Statybos pabaigos metai	Medžiaga	Kiekis	Mato vienetas	Kelio pusė(kairė, dešinė)	Rekonstravimo pabaigos metai	Kap. remonto pabaigos metai	Papr. remonto pabaigos metai
	taško Nr.	km	X	Y								
Grioviai .					2018		620,08	kv. m	Dešinė			

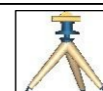
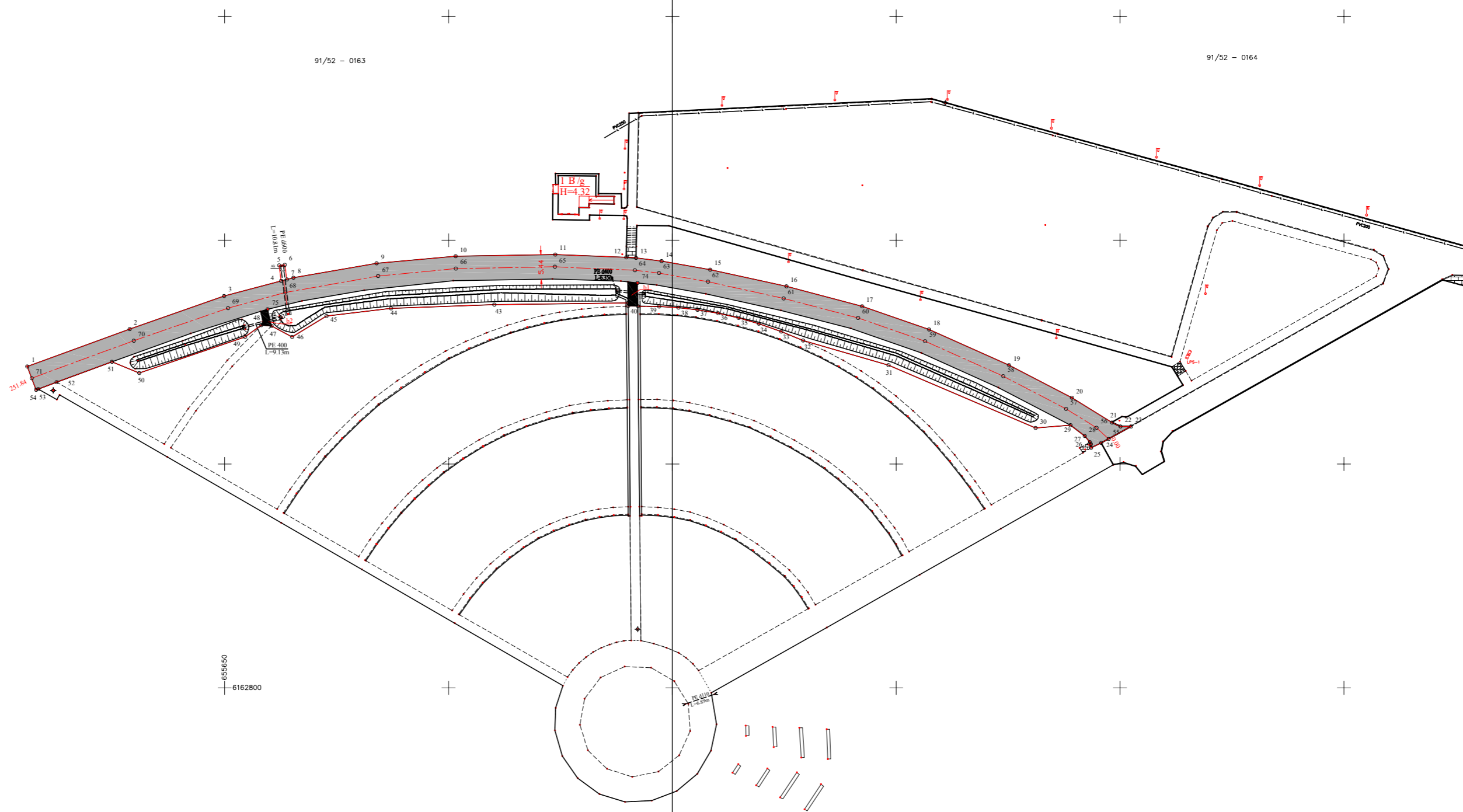
Parengė Matininkė Vera Jakubovič

A.V.





1092010358



Uždaroji akcinė bendrovė "AUKŠTAITIJOS MATININKŲ BIURAS"
 Į. k. 155981856 ambiuras@ambiuras, tel.8-616-00051, Jaunystės 11-51
 kval. paž. 2M-M-310

Pareigos	V., pavardė	Parašas	Data
Matininkė	V.Jakubovič		2018-10-11

Statinių išdėstymo planas	1:1000	A.V.
Visagino sav. Visagino m. Dūkšto kel. 62		
Sudarytas pagal 2018-10-11 kadastrinių matavimų duomenis	Pastato pažymėjimas plane 24-72	

Inžinerinių statinių kadastro duomenys

Adresas Visagino sav. Visagino m. Dūkšto kel. 62

Unikalus Nr. 4400-5103-9604

Pavadinimas Negeriamas vandentiekis

Pažymėjimas plane GV

Paskirtis Vandentiekio tinklų

Kad. duomenų nustatymo data

2018-10-11

Aprašymas

Statinio duomenys

Statybos pradžios metai:	2016	Medžiaga:	
Statybos pabaigos metai:	2018	Ilgis: km	
Rekonstravimo pradžios metai:		Ilgis: m	524,07
Rekonstravimo pabaigos metai:		Plotas: kv. m	
Kap. remonto pradžios metai:		Aukštis: m	
Kap. remonto pabaigos metai:		T ris: kub. m	
Papr. remonto pradžios metai:		Gylis: m	
Papr. remonto pabaigos metai:		Kiekis: vnt.	
Statinio kategorija:	I grup s nesud tingas	Koordinat X:	
Vandentiekio linijos reikšm :	Skirstomoji (kvartalin)	Koordinat Y:	
Baigtumo procentas: %	100	Daikto b kl :	

Statinio sudėtinių dalių kadastro duomenys

Pažymėjimas plane	Sudėtinė dalis		
1-26	Vamzdynai		
Statybos pradžios metai:	2016	Medžiaga:	Polietilenas
Statybos pabaigos metai:	2018	Ilgis: m	276,59
Rekonstravimo pradžios metai:		Gylis: m	
Rekonstravimo pabaigos metai:		Diametras: mm	63
Kap. remonto pradžios metai:		Markė:	PE63
Kap. remonto pabaigos metai:			
Papr. remonto pradžios metai:			
Papr. remonto pabaigos metai:			

Pažymėjimas plane	Sudėtinė dalis		
24-33	Vamzdynai		
Statybos pradžios metai:	2016	Medžiaga:	Polietilenas
Statybos pabaigos metai:	2018	Ilgis: m	202,46
Rekonstravimo pradžios metai:		Gylis: m	
Rekonstravimo pabaigos metai:		Diametras: mm	90
Kap. remonto pradžios metai:		Markė:	PE90
Kap. remonto pabaigos metai:			
Papr. remonto pradžios metai:			
Papr. remonto pabaigos metai:			



Statinio sudėtinių dalių kadastro duomenys

Pažymėjimas plane	Sudėtinė dalis		
2-40;14-36;25-35	Vamzdynai		
Statybos pradžios metai:	2016	Medžiaga:	Polietilenas
Statybos pabaigos metai:	2018	Ilgis: m	25,49
Rekonstravimo pradžios metai:		Gylis: m	
Rekonstravimo pabaigos metai:		Diametras: mm	20
Kap. remonto pradžios metai:		Markė:	PE20
Kap. remonto pabaigos metai:			
Papr. remonto pradžios metai:			
Papr. remonto pabaigos metai:			

Pažymėjimas plane	Sudėtinė dalis		
14-39	Vamzdynai		
Statybos pradžios metai:	2016	Medžiaga:	Polietilenas
Statybos pabaigos metai:	2018	Ilgis: m	19,53
Rekonstravimo pradžios metai:		Gylis: m	
Rekonstravimo pabaigos metai:		Diametras: mm	32
Kap. remonto pradžios metai:		Markė:	PE32
Kap. remonto pabaigos metai:			
Papr. remonto pradžios metai:			
Papr. remonto pabaigos metai:			

Pažymėjimas plane	Sudėtinė dalis		
101(V3-1)	Šulinys		
Statybos pradžios metai:	2016	Ilgis: m	
Statybos pabaigos metai:	2018	Plotis: m	
Rekonstravimo pradžios metai:		Gylis: m	2,32
Rekonstravimo pabaigos metai:		Diametras: mm	2000
Kap. remonto pradžios metai:		Tūris: kub. m	
Kap. remonto pabaigos metai:		Kiekis: vnt.	1
Papr. remonto pradžios metai:		Koordinatė X:	
Papr. remonto pabaigos metai:		Koordinatė Y:	
Medžiaga:	Betonas		

Pažymėjimas plane	Sudėtinė dalis		
111(V3-2);141(V3-3)	Šuliniai		
Statybos pradžios metai:	2016	Ilgis: m	
Statybos pabaigos metai:	2018	Plotis: m	
Rekonstravimo pradžios metai:		Gylis: m	2,33
Rekonstravimo pabaigos metai:		Diametras: mm	1500
Kap. remonto pradžios metai:		Tūris: kub. m	
Kap. remonto pabaigos metai:		Kiekis: vnt.	2
Papr. remonto pradžios metai:		Koordinatė X:	
Papr. remonto pabaigos metai:		Koordinatė Y:	
Medžiaga:	Betonas		



Statinio sudėtinių dalių kadastro duomenys

Pažymėjimas plane	Sudėtinė dalis		
31-32	Futliaras		
Statybos pradžios metai:	2016	Medžiaga:	Polietilenas
Statybos pabaigos metai:	2017	Ilgis: m	0
Rekonstravimo pradžios metai:		Gylis: m	
Rekonstravimo pabaigos metai:		Diametras: mm	315
Kap. remonto pradžios metai:		Markė:	PE315 L=316
Kap. remonto pabaigos metai:			
Papr. remonto pradžios metai:			
Papr. remonto pabaigos metai:			

Pažymėjimas plane	Sudėtinė dalis		
35.36.41	Vandens kolonėlės		
Statybos pradžios metai:	2016	Papr. remonto pradžios metai:	
Statybos pabaigos metai:	2018	Papr. remonto pabaigos metai:	
Rekonstravimo pradžios metai:		Kiekis: vnt.	3
Rekonstravimo pabaigos metai:			
Kap. remonto pradžios metai:			
Kap. remonto pabaigos metai:			

Parengė Matininkė Vera Jakubovič

A.V.



* 1 0 9 1 9 1 7 5 7 6 *

Koordinacijų žiniaraštis

Unikalus Nr. 4400-5103-9604
Žym jimas GV
Paskirtis Vandentiekio tinkl

Adresas Visagino sav. Visagino m. D kšto kel. 62
Pavadinimas Negeriamas vandentiekis

Kad. duomen nustatymo data 2018-10-11

Koordinacijų sistema: LKS-94

Taško Nr.	X	Y	Taško Nr.	X	Y
1	6162870,02	655605,60	31	6162867,86	655986,34
2	6162872,74	655610,09	32	6162855,02	656032,75
3	6162877,27	655619,49	33/101	6162853,04	656038,17
4	6162881,34	655629,47			
5	6162886,20	655643,42	34	6162854,31	655843,05
6	6162889,55	655655,01	35	6162853,36	655842,26
7	6162892,70	655668,47	36	6162889,38	655739,15
8	6162894,11	655677,11	37	6162902,03	655738,69
9	6162895,58	655685,62	38	6162902,00	655732,25
10	6162896,81	655696,93	39	6162909,93	655732,19
11	6162897,42	655705,87	40	6162866,41	655611,68
12	6162897,74	655717,99	41	6162865,59	655611,88
13	6162897,47	655729,49			
14/141	6162896,87	655738,76			
15	6162895,00	655754,92			
16	6162892,33	655769,59			
17	6162888,96	655784,06			
18	6162885,00	655796,59			
19	6162880,39	655809,38			
20	6162877,33	655816,33			
21	6162872,76	655826,54			
22	6162867,05	655837,28			
23	6162862,50	655845,01			
24/111	6162859,71	655849,88			
25	6162858,42	655851,49			
26	6162845,83	655864,99			
27	6162889,02	655895,73			
28	6162890,89	655899,39			
29	6162890,66	655902,14			
30	6162880,60	655942,74			

Parengė Matininkė Vera Jakubovič

A.V.



* 1 0 9 1 9 3 4 7 2 5 *

Inžinierinių statinių įkainojimas (perkainojimas)

Adresas Visagino sav. Visagino m. D kšto kel. 62

Unikalus 4400-5103-9604

Pavadinimas	Vertės nustatymo data	Įkainojimas (I), Perkainojimas (P)	Kasmetinis vertės mažinimo koeficientas	Matavimo vienetas	Kiekis	Kainynas ir lentelė	Vieneto statybos vertė po indeksavimo, Eur	Atkūrimo kaštai (statybinė vertė), Eur	Nusidėėjimas %	Atkuriamoji vertė, Eur	Vietovės pataisos koeficientas	Vidutinė rinkos vertė, Eur
1	2	3	4	5	6	7	8	9	10	11	12	13
Vamzdynai 1-26	2018-10-11	I	4	m	276,59	NTK 2018-4.1.12	75,81	21000	0	21000	1	21000
Vamzdynai 24-33	2018-10-11	I	4	m	202,46	NTK 2018-4.1.12	91,68	18600	0	18600	1	18600
Vamzdynai 2-40;14-36;25-35	2018-10-11	I	4	m	25,49	NTK 2018-4.1.12	68,75	1750	0	1750	1	1750
Vamzdynai 14-39	2018-10-11	I	4	m	19,53	NTK 2018-4.1.12	68,75	1340	0	1340	1	1340
Vandens kolonėlės 35.36.41	2018-10-11	I	3,3	vnt.	3	NTK 2018-4.1.14	185,51	557	0	557	1	557
Viso								43200		43200		43200

Parengė Matininkė Vera Jakubovič

A.V.



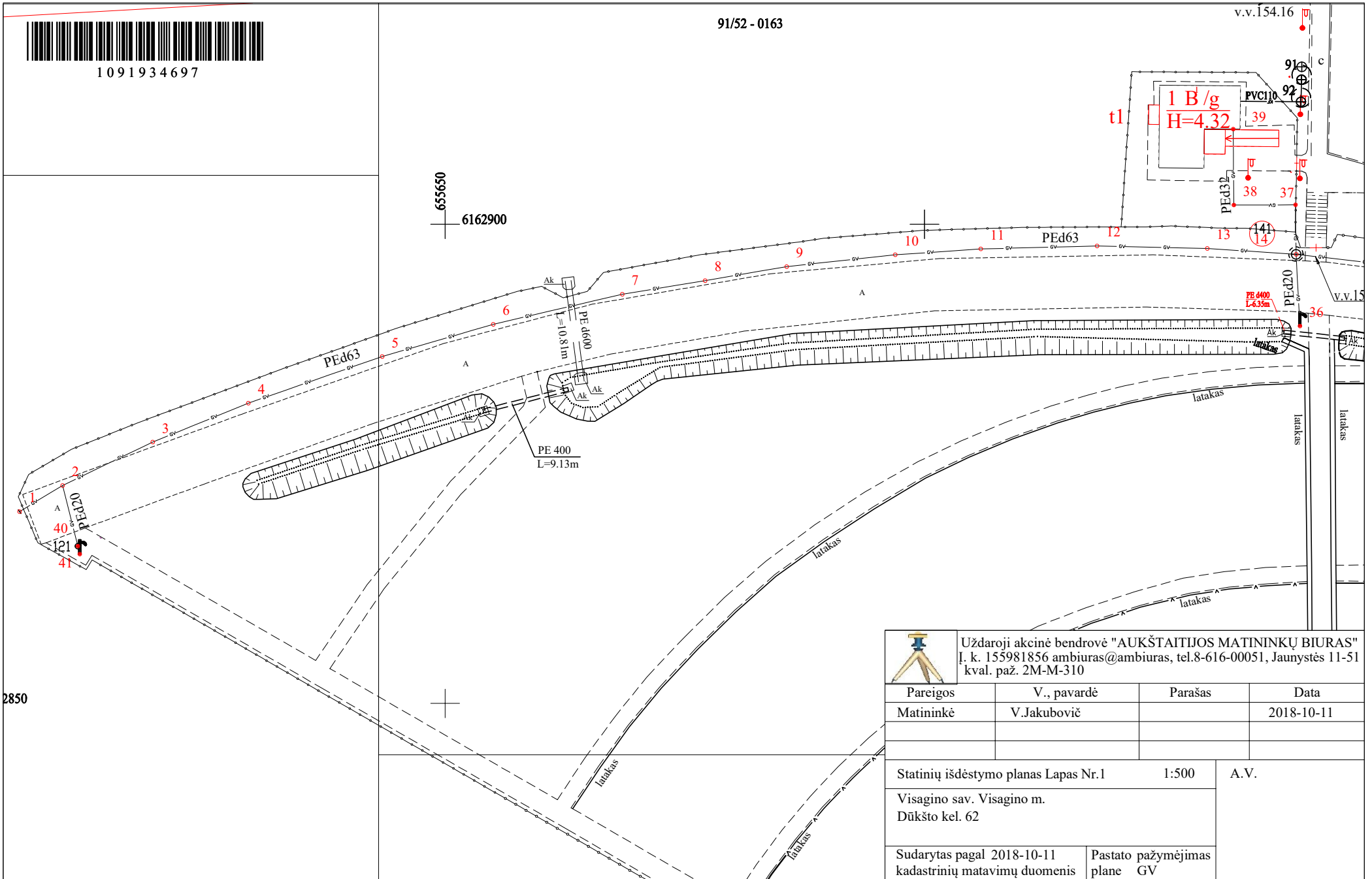


1091934697


91/52 - 0163

v.v.154.16

655650
6162900



2850

 Uždaroji akcinė bendrovė "AUKŠTAITIJOS MATININKŲ BIURAS" I. k. 155981856 ambiuras@ambiuras, tel.8-616-00051, Jaunystės 11-51 kval. paž. 2M-M-310			
Pareigos	V., pavardė	Parašas	Data
Matininkė	V.Jakubovič		2018-10-11
Statinių išdėstymo planas Lapas Nr.1		1:500	A.V.
Visagino sav. Visagino m. Dūkšto kel. 62			
Sudarytas pagal 2018-10-11 kadastrinių matavimų duomenis	Pastato pažymėjimas plane GV		

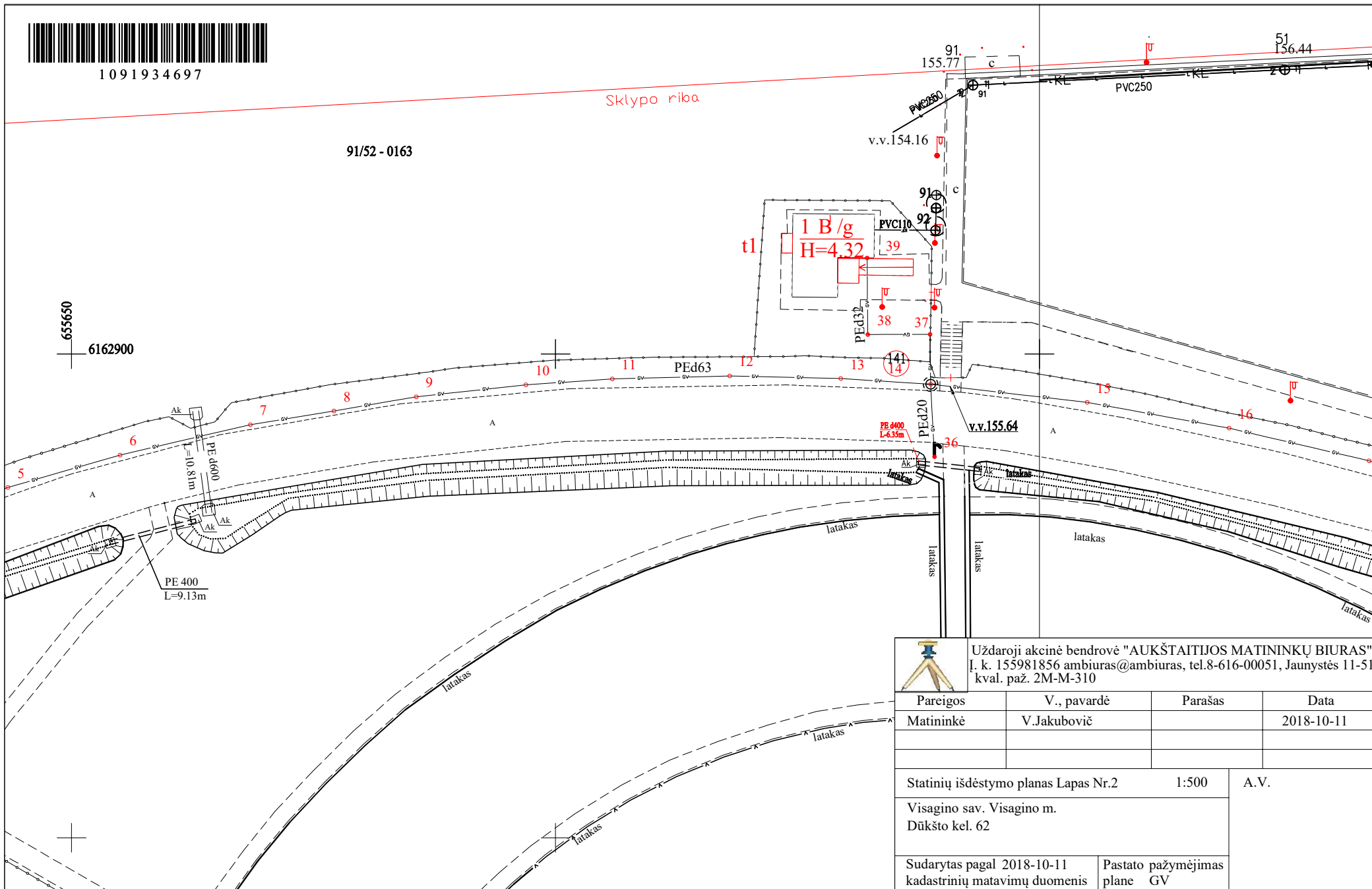


1091934697

91/52 - 0163

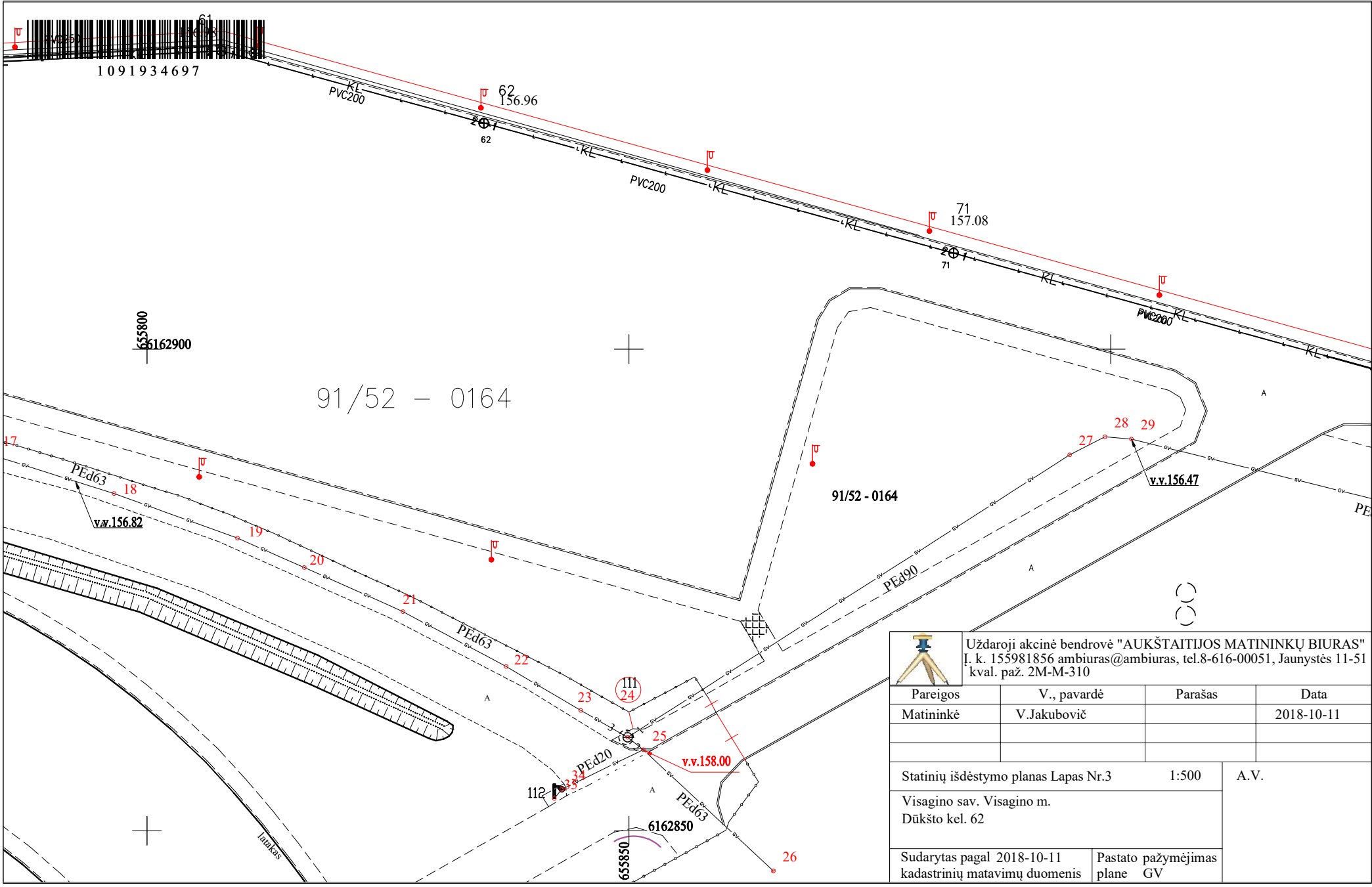
Sklypo riba


655650
6162900



Uždaroji akcinė bendrovė "AUKŠTAITIJOS MATININKŲ BIURAS"
 I. k. 155981856 ambiuras@ambiuras, tel.8-616-00051, Jaunystės 11-51
 kval. paž. 2M-M-310

Pareigos	V., pavardė	Parašas	Data
Matininkė	V. Jakubovič		2018-10-11
Statinių išdėstymo planas Lapas Nr.2		1:500	A.V.
Visagino sav. Visagino m. Dūkšto kel. 62			
Sudarytas pagal 2018-10-11 kadastrinių matavimų duomenis	Pastato pažymėjimas plane GV		



 Uždaroji akcinė bendrovė "AUKŠTAITIJOS MATININKŲ BIURAS" I. k. 155981856 ambiuras@ambiuras, tel.8-616-00051, Jaunystės 11-51 kval. paž. 2M-M-310			
Pareigos	V., pavardė	Parašas	Data
Matininkė	V.Jakubovič		2018-10-11
Statinių išdėstymo planas Lapas Nr.3		1:500	A.V.
Visagino sav. Visagino m. Dūkšto kel. 62			
Sudarytas pagal 2018-10-11 kadastrinių matavimų duomenis	Pastato pažymėjimas plane GV		



1091934697

6162900

Kad.Nr.4583/0003:200

131
157.01

Sklypo riba

Sklypo riba

Visaginas

190

30

v.v.155.92

v.v.155.04

v.v.155.56

v.v.156.35

futl.v.v.157.63
v.v.157.45

KAS-3524

Kad. Nr.4583/70017

d110HDPE

PEd90
PEd315

Dūkštas

32

33

101

166

60.00

Ed315

d500/315

d500/315

d500/315

d500/315

d500/315

d500/315

d500/315

d500/315

d500/315

d500/315

d500/315

d500/315

d500/315

d500/315

d500/315

d500/315

d500/315

d500/315

159

159.83

159

159.83

159

159.83

159

159.83

159

159.83

159

159.83

159

159.83

159

159.83

159

159.83

159

159.83

159

159.83

159

159.83

159

159.83

159

159.83

159

159.83

159

159.83

159

4102-5676



Uždaroji akcinė bendrovė "AUKŠTAITIJOS MATININKŲ BIURAS"
I. k. 155981856 ambiuras@ambiuras, tel.8-616-00051, Jaunystės 11-51
kval. paž. 2M-M-310

Pareigos	V., pavardė	Parašas	Data
Matininkė	V.Jakubovič		2018-10-11
Statinių išdėstymo planas Lapas Nr.4			1:500
Visagino sav. Visagino m. Dūkšto kel. 62			A.V.
Sudarytas pagal 2018-10-11 kadastrinių matavimų duomenis	Pastato pažymėjimas plane GV		

Inžinerinių statinių kadastro duomenys

Adresas Visagino sav. Visagino m. Dūkšto kel. 62

Unikalus Nr. 4400-5103-9580

Pavadinimas Lietaus nuotekų tinklai

Pažymėjimas plane L

Paskirtis Nuotekų šalinimo tinklų

Kad. duomenų nustatymo data

2018-10-11

Aprašymas

Statinio duomenys

Statybos pradžios metai:	2016	Baigtumo procentas: %	100
Statybos pabaigos metai:	2018	Medžiaga:	Polivinilchloridas
Rekonstravimo pradžios metai:		Ilgis: m	201,64
Rekonstravimo pabaigos metai:		Ilgis: km	
Kap. remonto pradžios metai:		Plotas: kv. m	
Kap. remonto pabaigos metai:		T ris: kub. m	
Papr. remonto pradžios metai:		Kiekis: vnt.	
Papr. remonto pabaigos metai:		Koordinat X:	
Statinio kategorija:	Neypatingas	Koordinat Y:	
Nuotek linijos reikšm :	Išvadin	Daikto b kl :	
Nuotek linijos r šis:	Renkamoji		
Nuotek linijos b das:	Lietaus		
Nuotek renginio reikšm :			

Statinio sudėtinųjų dalių kadastro duomenys

Pažymėjimas plane	Sudėtinė dalis		
1-3	Vamzdynai		
Statybos pradžios metai:	2016	Medžiaga:	Polivinilchloridas
Statybos pabaigos metai:	2018	Ilgis: m	41,84
Rekonstravimo pradžios metai:		Diametras: mm	250
Rekonstravimo pabaigos metai:		Gylis: m	2
Kap. remonto pradžios metai:		Markė:	PVC250
Kap. remonto pabaigos metai:			
Papr. remonto pradžios metai:			
Papr. remonto pabaigos metai:			

Pažymėjimas plane	Sudėtinė dalis		
3-5	Vamzdynai		
Statybos pradžios metai:	2016	Medžiaga:	Polivinilchloridas
Statybos pabaigos metai:	2018	Ilgis: m	60,64
Rekonstravimo pradžios metai:		Diametras: mm	250
Rekonstravimo pabaigos metai:		Gylis: m	3
Kap. remonto pradžios metai:		Markė:	PVC250
Kap. remonto pabaigos metai:			
Papr. remonto pradžios metai:			
Papr. remonto pabaigos metai:			



Statinio sudėtinių dalių kadastro duomenys

Pažymėjimas plane	Sudėtinė dalis		
5-7	Vamzdynai		
Statybos pradžios metai:	2016	Medžiaga:	Polivinilchloridas
Statybos pabaigos metai:	2018	Ilgis: m	99,16
Rekonstravimo pradžios metai:		Diametras: mm	200
Rekonstravimo pabaigos metai:		Gylis: m	2
Kap. remonto pradžios metai:		Markė:	PVC200
Kap. remonto pabaigos metai:			
Papr. remonto pradžios metai:			
Papr. remonto pabaigos metai:			

Pažymėjimas plane	Sudėtinė dalis		
131;71;62	Šuliniai		
Statybos pradžios metai:	2016	Ilgis: m	
Statybos pabaigos metai:	2018	Plotis: m	
Rekonstravimo pradžios metai:		Gylis: m	2,18
Rekonstravimo pabaigos metai:		Diametras: mm	1000
Kap. remonto pradžios metai:		Tūris: kub. m	
Kap. remonto pabaigos metai:		Kiekis: vnt.	3
Papr. remonto pradžios metai:		Koordinatė X:	
Papr. remonto pabaigos metai:		Koordinatė Y:	
Medžiaga:	Betonas		

Pažymėjimas plane	Sudėtinė dalis		
61;51	Šuliniai		
Statybos pradžios metai:	2016	Ilgis: m	
Statybos pabaigos metai:	2018	Plotis: m	
Rekonstravimo pradžios metai:		Gylis: m	2,45
Rekonstravimo pabaigos metai:		Diametras: mm	1000
Kap. remonto pradžios metai:		Tūris: kub. m	
Kap. remonto pabaigos metai:		Kiekis: vnt.	2
Papr. remonto pradžios metai:		Koordinatė X:	
Papr. remonto pabaigos metai:		Koordinatė Y:	
Medžiaga:	Betonas		

Pažymėjimas plane	Sudėtinė dalis		
91	Šulinys		
Statybos pradžios metai:	2016	Ilgis: m	
Statybos pabaigos metai:	2018	Plotis: m	
Rekonstravimo pradžios metai:		Gylis: m	1,78
Rekonstravimo pabaigos metai:		Diametras: mm	1500
Kap. remonto pradžios metai:		Tūris: kub. m	
Kap. remonto pabaigos metai:		Kiekis: vnt.	1
Papr. remonto pradžios metai:		Koordinatė X:	
Papr. remonto pabaigos metai:		Koordinatė Y:	
Medžiaga:	Betonas		

Parengė Matininkė Vera Jakubovič

A.V.



* 1 0 9 1 9 2 4 6 3 9 *

Koordinacijų žiniaraštis

Unikalus Nr. 4400-5103-9580
Žymėjimas L
Paskirtis Nuotek šalinimo tinkl

Adresas Visagino sav. Visagino m. D kšto kel. 62

Pavadinimas Lietaus nuotek tinklai

Kad. duomen nustatymo data 2018-10-11

Koordinacijų sistema: LKS-94

Taško Nr.	X	Y
1	6162922,91	655734,87
2/91	6162927,78	655743,13
3/51	6162929,38	655775,34
4/61	6162930,95	655807,74
5/62	6162923,47	655834,93
6/71	6162909,96	655883,69
7/131	6162897,04	655930,50

Parengė Matininkė Vera Jakubovič

A.V.



* 1 0 9 1 9 2 4 5 7 0 *

12-Oct-2018 08:49:09

Lapas 1 iš 1

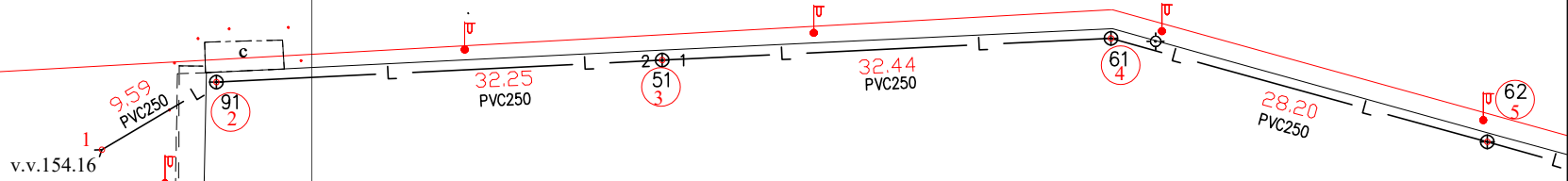


1092000932

91/52 - 0163

91/52 - 0164

Sklypo riba



55800
55162900

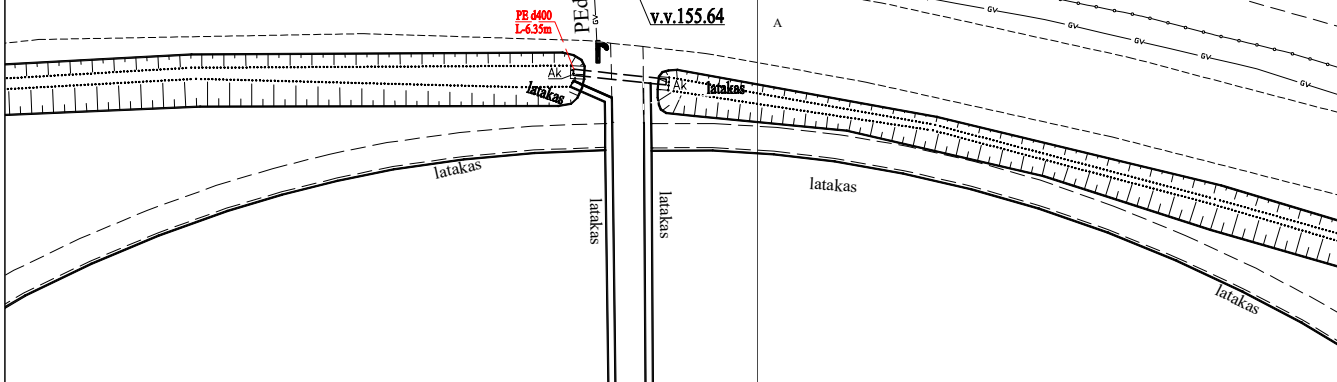
91/52 - 0164



Uždaroji akcinė bendrovė "AUKŠTAITIJOS MATININKŲ BIURAS"
I. k. 155981856 ambiuras@ambiuras, tel.8-616-00051, Jaunystės 11-51
kval. paž. 2M-M-310

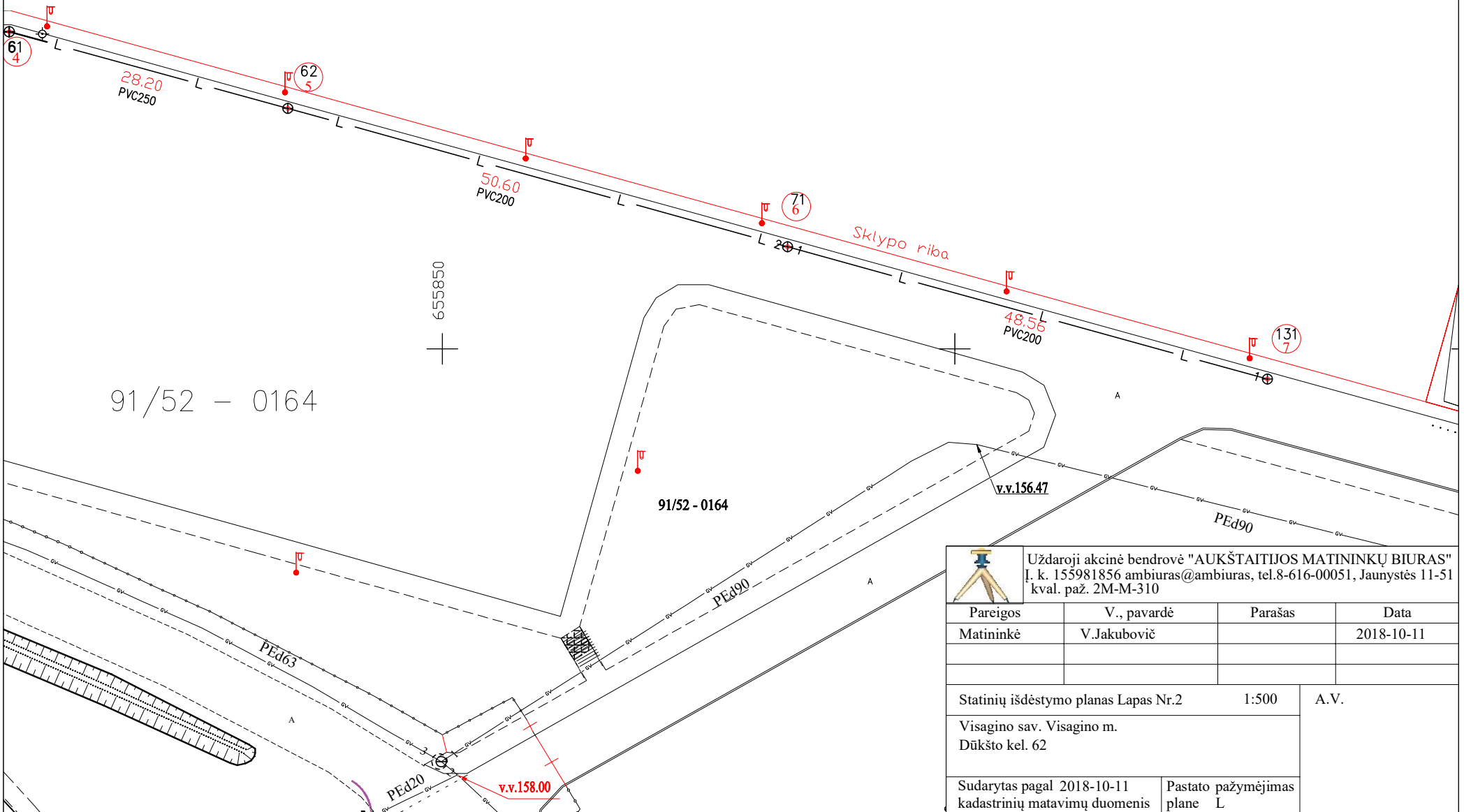
Pareigos	V., pavardė	Parašas	Data
Matininkė	V.Jakubovič		2018-10-11

Statinių išdėstymo planas Lapas Nr.1		1:500	A.V.
Visagino sav. Visagino m. Dūkšto kel. 62			
Sudarytas pagal 2018-10-11 kadastrinių matavimų duomenis	Pastato pažymėjimas plane L		





1092000932



Uždaroji akcinė bendrovė "AUKŠTAITIJOS MATININKŲ BIURAS"
 I. k. 155981856 ambiuras@ambiuras, tel.8-616-00051, Jaunystės 11-51
 kval. paž. 2M-M-310

Pareigos	V., pavardė	Parašas	Data
Matininkė	V.Jakubovič		2018-10-11

Statinių išdėstymo planas Lapas Nr.2		1:500	A.V.
Visagino sav. Visagino m. Dūkšto kel. 62			
Sudarytas pagal 2018-10-11 kadastrinių matavimų duomenis	Pastato pažymėjimas plane L		

Inžinierinių statinių įkainojimas (perkainojimas)

Adresas Visagino sav. Visagino m. D kšto kel. 62

Unikalus 4400-5103-9580

Pavadinimas	Vertės nustatymo data	Įkainojimas (I), Perkainojimas (P)	Kasmetinis vertės mažinimo koeficientas	Matavimo vienetas	Kiekis	Kainynas ir lentelė	Vieneto statybos vertė po indeksavimo, Eur	Atkūrimo kaštai (statybinė vertė), Eur	Nusidėėjimas %	Atkuriamoji vertė, Eur	Vietovės pataisos koeficientas	Vidutinė rinkos vertė, Eur
1	2	3	4	5	6	7	8	9	10	11	12	13
Vamzdynai 1-3	2018-10-11	I	3,3	m	41,84	NTK 2018- 4.2.22	99,73	4170	0	4170	1	4170
Vamzdynai 3-5	2018-10-11	I	3,3	m	60,64	NTK 2018- 4.2.22	131,35	7970	0	7970	1	7970
Vamzdynai 5-7	2018-10-11	I	3,3	m	99,16	NTK 2018- 4.2.22	82,07	8140	0	8140	1	8140
Viso								20300		20300		20300

Parengė Matininkė Vera Jakubovič

A.V.



* 1 0 9 1 9 2 4 6 4 0 *

Organizacija: Uždaroji akcinis bendrovė "AUKŠTAITIJOS MATININKŲ BIURAS", kodas: 155981856, buveinė (deklaruotas)
 adresas: Visaginas, Jaunystės g. 11-51, Agonų g. 24, LT-03212 Vilnius, Lietuva
 Matininkė Vera Jakubovič, kvalifikacijos pažymėjimo Nr. 2M-M-310, tel.: + 370 616 000 51

Kelio ir jo sudėtinės dalies kadastro duomenys

Unikalus Nr.: 4400-5103-9560 Adresas: Visagino sav. Visagino m. D kšto kel. 62
 Kad. duomenų nustatymo data: 2018-10-11 Pavadinimas: Šaligatviai

Paskirtis:	Keli	Fizinio nusidėjimo procentas, %:	
Kelio numeris:		Baigtumo procentas, %:	100
Kelio ruožas:		Statinio statybos pabaigos metai:	2018
Kelio ruožo ilgis, km:		Statinio rekonstravimo pabaigos metai:	
Kelio reikšmė:		Statinio kap. remonto pabaigos metai:	
Kelio / gatvės kategorija:		Statinio papr. remonto pabaigos metai:	
Statinio kategorija:	II grupės nesudėtingas		

Aprašymas:

Kelias, kelio sudėtinės dalys	Mato vienetas	Kiekis
1	2	3
Pėsčiųjų (dviračių) takas	kv. m	2350,76
Pralaida	m	6,89
Pralaida	vnt.	1
Želdynai	kv. m	10539,55



Organizacija: Uždaroji akcinis bendrovė "AUKŠTAITIJOS MATININKŲ BIURAS", kodas: 155981856, buveinė (deklaruotas)
 adresas: Visaginas, Jaunystės g. 11-51, Agonų g. 24, LT-03212 Vilnius, Lietuva
 Matininkė Vera Jakubovič, kvalifikacijos pažymėjimo Nr. 2M-M-310, tel.: + 370 616 000 51

Kelio ir jo sudėtinės dalies kadastro duomenys

Unikalus Nr.: 4400-5103-9560 Adresas: Visagino sav. Visagino m. D kšto kel. 62
 Kad. duomenų nustatymo data: 2018-10-11 Pavadinimas: Šaligatviai

Paskirtis:	Keli	Fizinio nusidėjimo procentas, %:	
Kelio numeris:		Baigtumo procentas, %:	100
Kelio ruožas:		Statinio statybos pabaigos metai:	2018
Kelio ruožo ilgis, km:		Statinio rekonstravimo pabaigos metai:	
Kelio reikšmė:		Statinio kap. remonto pabaigos metai:	
Kelio / gatvės kategorija:		Statinio papr. remonto pabaigos metai:	
Statinio kategorija:	II grupės nesudėtingas		

Aprašymas:

Kelias, kelio sudėtinės dalys	Mato vienetas	Kiekis
1	2	3
Šaligatviai b1(13-54)	kv. m	156,66
Šaligatviai b1(31-35)	kv. m	586,47
Šaligatviai b1(1-47)	kv. m	292,38
Šaligatviai b1(47-35-54-47)	kv. m	547,66
Šaligatviai b2(58-59)	kv. m	76,52
Šaligatviai b2(57-60)	kv. m	120,5
Šaligatviai b2(14-61)	kv. m	154,87
Šaligatviai b2(55-62)	kv. m	78,52
Šaligatviai b2(56-63)	kv. m	118
Šaligatviai b2(13-64)	kv. m	157,02
Šaligatviai b2(6-65)	kv. m	59,07
Šaligatviai b2(29)	kv. m	3,09
Veja .	kv. m	10539,55
Pralaida 66	vnt.	1
Pralaida 66	m	6,89

Parengė Matininkė Vera Jakubovič

A.V.



* 1 0 9 2 0 2 6 4 8 1 *

Organizacija: Uždaroji akcinė bendrovė "AUKŠTAITIJOS MATININKŲ BIURAS", kodas: 155981856, buveinės (deklaruotas) adresas: Visaginas, Jaunystės g. 11-51, Aguonų g. 24, LT-03212 Vilnius, Lietuva

Matininkė Vera Jakubovič, kvalifikacijos pažymėjimo Nr. 2M-M-310, tel.: + 370 616 000 51

Kelio ir jo sudėtinių dalių įkainojimas (perkainojimas)

Unikalus Nr. 4400-5103-9560
 Žymėjimas b1;b2
 Paskirtis Keli

Adresas Visagino sav. Visagino m. D kšto kel. 62
 Pavadinimas Šaligatviai

Kad. duomenų nustatymo data 2018-10-11

Kelio reikšmė Kelio numeris

Kelio sudėtinių dalių pavadinimas	Vertės nustatymo data	Įkainojimas (I), Perkainojimas (P)	Atskaitos taškai	Kasmetinis vertės mažinimo koeficientas	Matavimo vienetas	Kiekis	Kainynas ir lentelė	Vieneto statybos vertė po indeksavimo, Eur	Atkūrimo kaštai (statybinė vertė), Eur	Nusidėvėjimas %	Atkuriamoji vertė, Eur	Vietovės pataiso koeficientas	Vidutinė rinkos vertė, Eur
1	2	3	4	5	6	7	8	9	10	11	12	13	14
Šaligatviai b1(13-54)	2018-10-11	I	13-54	5	kv. m	156,66	NTK 2018-3.2.11	56,84	8900	0	8900	1	8900
Šaligatviai b1(31-35)	2018-10-11	I	31-35	5	kv. m	586,47	NTK 2018-3.2.11	56,84	33300	0	33300	1	33300
Šaligatviai b1(1-47)	2018-10-11	I	1-47	5	kv. m	292,38	NTK 2018-3.2.11	56,84	16600	0	16600	1	16600



* 1 0 9 2 0 2 6 4 8 2 *

1	2	3	4	5	6	7	8	9	10	11	12	13	14
Šaligatviai b1(47-35-54-47)	2018-10-11	I	47-54	5	kv. m	547,66	NTK 2018-3.2.11	56,84	31100	0	31100	1	31100
Šaligatviai b2(58-59)	2018-10-11	I	58-59	5	kv. m	76,52	NTK 2018-3.2.11	43,62	3340	0	3340	1	3340
Šaligatviai b2(57-60)	2018-10-11	I	57-60	5	kv. m	120,5	NTK 2018-3.2.11	43,62	5260	0	5260	1	5260
Šaligatviai b2(14-61)	2018-10-11	I	14-61	5	kv. m	154,87	NTK 2018-3.2.11	43,62	6760	0	6760	1	6760
Šaligatviai b2(55-62)	2018-10-11	I	55-62	5	kv. m	78,52	NTK 2018-3.2.11	43,62	3430	0	3430	1	3430
Šaligatviai b2(56-63)	2018-10-11	I	56-63	5	kv. m	118	NTK 2018-3.2.11	43,62	5150	0	5150	1	5150
Šaligatviai b2(13-64)	2018-10-11	I	13-64	5	kv. m	157,02	NTK 2018-3.2.11	43,62	6850	0	6850	1	6850
Šaligatviai b2(6-65)	2018-10-11	I	6-65	5	kv. m	59,07	NTK 2018-3.2.11	43,62	2580	0	2580	1	2580
Šaligatviai b2(29)	2018-10-11	I	29-	5	kv. m	3,09	NTK 2018-3.2.11	43,62	135	0	135	1	135
Veja .	2018-10-11	I	-	14,3	kv. m	10539,55	NTK 2018-3.2.22	43,62	460000	0	460000	1	460000
Pralaida 66	2018-10-11	I	-	3,3	m	6,89	NTK 2018-3.4.10	100	689	0	689	1	689
Viso									584000		584000		584000

Parengė Matininkė Vera Jakubovič

A.V.



Koordinačių žiniaraštis keliams A3

Unikalus Nr. 4400-5103-9560 **Adresas** Visagino sav. Visagino m. D kšto kel. 62
Žym jimas b1;b2
Paskirtis Keli **Pavadinimas** Šaligatviai

Kad. duomen nustatymo data 2018-10-11

Kelio ruožas

Koordinačių sistema: LKS-94

Kelio riba			Kelio riba		
Taško Nr.	X	Y	Taško Nr.	X	Y
1	6162866,76	655608,37	33	6162825,30	655805,25
2	6162868,32	655612,46	34	6162813,51	655784,48
3	6162872,87	655624,81	35	6162798,93	655758,70
4	6162870,37	655630,91	36	6162791,85	655759,83
5	6162878,41	655654,51	37	6162785,99	655758,61
6	6162881,02	655658,16	38	6162780,83	655755,56
7	6162880,89	655660,45	39	6162776,98	655750,98
8	6162878,41	655665,05	40	6162774,83	655745,39
9	6162883,08	655672,73	41	6162774,57	655739,40
10	6162884,78	655687,13	42	6162776,32	655733,67
11	6162885,61	655710,23	43	6162779,86	655728,84
12	6162886,00	655740,12	44	6162784,77	655725,41
13	6162885,32	655740,13	45	6162790,53	655723,76
14	6162885,28	655742,28	46	6162795,52	655723,91
15	6162885,23	655747,07	47	6162800,51	655725,54
16	6162884,98	655751,36	48	6162814,47	655701,37
17	6162884,48	655755,62	49	6162826,46	655680,63
18	6162883,69	655760,23	50	6162836,93	655662,59
19	6162882,66	655764,78	51	6162851,58	655637,17
20	6162881,39	655769,27	52	6162865,45	655613,14
21	6162879,61	655774,28	53	6162864,42	655612,51
22	6162877,60	655779,20			
23	6162872,11	655798,28			
24	6162858,07	655831,12			
25	6162858,68	655838,91			
26	6162856,27	655842,08			
27	6162854,88	655843,25			
28	6162854,43	655843,47			
29	6162853,64	655843,52			
30	6162854,71	655845,78			
31	6162849,86	655848,49			
32	6162835,57	655823,34			

Kiti kelio linijos įrenginiai		
Taško Nr.	X	Y
54	6162810,63	655740,80
55	6162840,46	655740,13
56	6162864,36	655739,89
57	6162864,43	655742,92
58	6162840,48	655743,14
59	6162818,59	655781,95
60	6162830,45	655802,85
61	6162840,90	655821,22
62	6162817,28	655700,82
63	6162829,37	655679,93
64	6162839,95	655661,70
65	6162854,48	655636,50
66	6162797,51	655756,16

Parengė Matininkė Vera Jakubovič

A.V.



Organizacija: Uždaroji akcinė bendrovė "AUKŠTAITIJOS MATININKŲ BIURAS", kodas: 155981856, buveinės (deklaruotas) adresas: Visaginas, Jaunystės g. 11-51, Aguonų g. 24, LT-03212
Vilnius, Lietuva

Matininkė Vera Jakubovič, kvalifikacijos pažymėjimo Nr. 2M-M-310, tel.: + 370 616 000 51

Kelio sankryžų, tiltų, viadukų, estakadų, pralaidų, autobusų sustojimo ir poilsio aikštelių, šviesoforų, kelio oro sąlygų stebėjimo ir transporto apskaitos įrenginių kadastro duomenys

Unikalus Nr. 4400-5103-9560 **Adresas** Visagino sav. Visagino m. D kšto kel. 62
Žymėjimas b1;b2
Paskirtis Keli **Pavadinimas** Šaligatviai

Kad. duomenų nustatymo data 2018-10-11

Kelio reikšmė

Kelio sudėtinės dalies pavadinimas	Apskaitos duomenys ašyje		Centro koordinatės		Statybos pabaigos metai	Medžiaga	Mato vienetas	Kiekis	Kelio pusė	Kliūtys pavadinimas	Rekonstravimo pabaigos metai	Kap. remonto pabaigos metai	Papr. remonto pabaigos metai
	taško Nr.	km	X	Y									
1	2	3	4	5	6	7	8	9	10	11	12	13	14
Pralaida 66					2018	Polietilenas	m	6,89					

Parengė Matininkė Vera Jakubovič

A.V.



Organizacija: Uždaroji akcinė bendrovė "AUKŠTAITIJOS MATININKŲ BIURAS", kodas: 155981856, buveinės (deklaruotas) adresas: Visaginas, Jaunystės g. 11-51, Aguonų g. 24, LT-03212
Vilnius, Lietuva

Matininkė Vera Jakubovič, kvalifikacijos pažymėjimo Nr. 2M-M-310, tel.: + 370 616 000 51

Kelio atitvarų, triukšmo sienučių, želdynų, pėsčiųjų ir dviračių takų, elektros apšvietimo tinklo kadastro duomenys

Unikalus Nr. 4400-5103-9560 **Adresas** Visagino sav. Visagino m. D kšto kel. 62
Žym jimas b1;b2
Paskirtis Keli **Pavadinimas** Šaligatviai

Kad. duomen nustatymo data 2018-10-11

Kelio reikšmė

Kelio sudėtinės dalies pavadinimas	Ruožo su vienodais kelio dangos ir sankasos pločiais ir tipais pradžia				Ruožo su vienodais kelio dangos ir sankasos pločiais ir tipais pabaiga				Statytos metai	Medžiaga/ Dangos rūšis	Mato vienetas	Kiekis	Kelio pusė (kairė, dešinė)	Elektros apšvietimo tinklo tipas	Laidininko skerspjūvis	Rekonstravimo metai	Kap. remonto metai	Papr. remonto metai
	atskaitos duomenys ašyje		koordinatės		atskaitos duomenys ašyje		koordinatės											
	taško Nr.	km	X	Y	taško Nr.	km	X	Y										
1	2	3	4	5	6	7	8	9	10	11	12	13	14	15	16	17	18	19
Šaligatviai b1(13-54)	13		6162885,32	655740,13	54		6162810,63	655740,8	2018	Betono trinkelės	kv. m	156,66						
Šaligatviai b1(31-35)	31		6162849,86	655848,49	35		6162798,93	655758,7	2018	Betono trinkelės	kv. m	586,47						
Šaligatviai b1(1-47)	1		6162866,76	655608,37	47		6162800,51	655725,54	2018	Betono trinkelės	kv. m	292,38						



* 1 0 9 2 0 2 6 4 8 4 *

1	2	3	4	5	6	7	8	9	10	11	12	13	14	15	16	17	18	19
Šaligatviai b1(47-35-54-47)	47		6162800,51	655725,54	54		6162810,63	655740,8	2018	Betono trinkelės	kv. m	547,66						
Šaligatviai b2(58-59)	58		6162840,48	655743,14	59		6162818,59	655781,95	2018	Betono trinkelės	kv. m	76,52						
Šaligatviai b2(57-60)	57		6162864,43	655742,92	60		6162830,45	655802,85	2018	Betono trinkelės	kv. m	120,5						
Šaligatviai b2(14-61)	14		6162885,28	655742,28	61		6162840,9	655821,22	2018	Betono trinkelės	kv. m	154,87						
Šaligatviai b2(55-62)	55		6162840,46	655740,13	62		6162817,28	655700,82	2018	Betono trinkelės	kv. m	78,52						
Šaligatviai b2(56-63)	56		6162864,36	655739,89	63		6162829,37	655679,93	2018	Betono trinkelės	kv. m	118						
Šaligatviai b2(13-64)	13		6162885,32	655740,13	64		6162839,95	655661,7	2018	Betono trinkelės	kv. m	157,02						
Šaligatviai b2(6-65)	6		6162881,02	655658,16	65		6162854,48	655636,5	2018	Betono trinkelės	kv. m	59,07						
Šaligatviai b2(29)	29		6162853,64	655843,52					2018	Betono trinkelės	kv. m	3,09						
Veja .									2018		kv. m	10539,5 5						

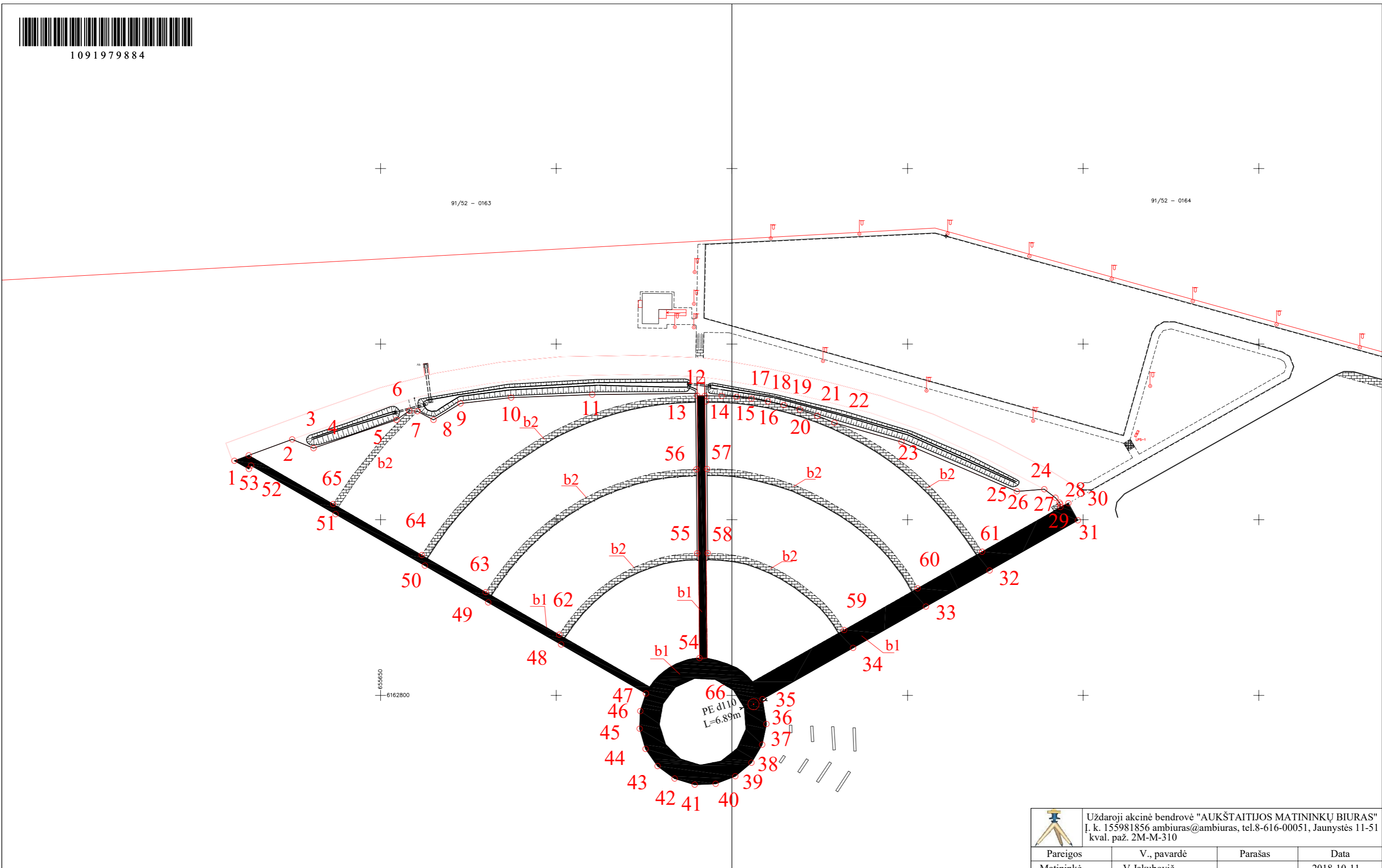
Parengė Matininkė Vera Jakubovič


A.V.





1091979884



 Uždaroji akcinė bendrovė "AUKŠTAITIJOS MATININKŲ BIURAS" Į. k. 155981856 ambiuras@ambiuras, tel.8-616-00051, Jaunystės 11-51 kval. paž. 2M-M-310			
Pareigos	V., pavardė	Parašas	Data
Matininkė	V.Jakubovič		2018-10-11
Statinių išdėstymo planas Lapas Nr.1		1:1000	A.V.
Visagino sav. Visagino m. Dūkšto kel. 62			
Sudarytas pagal 2018-10-11 kadastrinių matavimų duomenis	Pastato pažymėjimas plane b1;b2		

Kitų statinių kadastro duomenys

Adresas Visagino sav. Visagino m. Dūkšto kel. 62

Unikalus Nr. 4400-5103-9574

Pavadinimas Kolumbariumas

Pažymėjimas plane m

Paskirtis Kiti inžineriniai statiniai

Kad. duomenų nustatymo data

2018-10-11

Aprašymas

Statinio duomenys

Statybos pradžios metai:	2016	Ilgis: m	13,2
Statybos pabaigos metai:	2018	Ilgis: km	
Rekonstravimo pradžios metai:		Plotis: m	
Rekonstravimo pabaigos metai:		Plotas: kv. m	
Kap. remonto pradžios metai:		Aukštis: m	
Kap. remonto pabaigos metai:		Tūris: kub. m	39,92
Papr. remonto pradžios metai:		Gylis: m	
Papr. remonto pabaigos metai:		Diametras: mm	
Statinio kategorija:		Skerspjūvis: kv. mm	
Baigtumo procentas: %		Kiekis: vnt.	
Medžiaga:		Koordinat X:	
Danga:		Koordinat Y:	
		Daikto b kl :	

Statinio sudėtinių dalių kadastro duomenys

Pažymėjimas plane	Sudėtinė dalis		
m1;m2	Kolumbariumas		
Statybos pradžios metai:	2016	Aukštis: m	1,4
Statybos pabaigos metai:	2018	Ilgis: m	2,2
Rekonstravimo pradžios metai:		Plotis: m	0,72
Rekonstravimo pabaigos metai:		Gylis: m	
Kap. remonto pradžios metai:		Diametras: mm	
Kap. remonto pabaigos metai:		Plotas: kv. m	
Papr. remonto pradžios metai:		Skerspjūvis: kv. mm	
Papr. remonto pabaigos metai:		Tūris: kub. m	4,44
Medžiaga:	Betonas	Kiekis: vnt.	2
Danga:			

Pažymėjimas plane	Sudėtinė dalis		
m3;m4	Kolumbariumas		
Statybos pradžios metai:	2016	Aukštis: m	1,4
Statybos pabaigos metai:	2018	Ilgis: m	4,4
Rekonstravimo pradžios metai:		Plotis: m	0,72
Rekonstravimo pabaigos metai:		Gylis: m	
Kap. remonto pradžios metai:		Diametras: mm	
Kap. remonto pabaigos metai:		Plotas: kv. m	
Papr. remonto pradžios metai:		Skerspjūvis: kv. mm	
Papr. remonto pabaigos metai:		Tūris: kub. m	8,87



Statinio sudėtinių dalių kadastro duomenys

Medžiaga:	Betonas	Kiekis: vnt.	2
Danga:			

Pažymėjimas plane	Sudėtinė dalis		
m5;m6;m7;m8	Kolumbariumas		
Statybos pradžios metai:	2016	Aukštis: m	1,4
Statybos pabaigos metai:	2018	Ilgis: m	6,6
Rekonstravimo pradžios metai:		Plotis: m	0,72
Rekonstravimo pabaigos metai:		Gylis: m	
Kap. remonto pradžios metai:		Diametras: mm	
Kap. remonto pabaigos metai:		Plotas: kv. m	
Papr. remonto pradžios metai:		Skerspjūvis: kv. mm	
Papr. remonto pabaigos metai:		Tūris: kub. m	26,61
Medžiaga:	Betonas	Kiekis: vnt.	4
Danga:			

Parengė Matininkė Vera Jakubovič

A.V.



* 1 0 9 1 9 3 5 3 0 2 *

Kitų statinių įkainojimas (perkainojimas)

Adresas Visagino sav. Visagino m. D kšto kel. 62

Unikalus 4400-5103-9574

Pavadinimas	Vertės nustatymo data	Įkainojimas (I), Perkainojimas (P)	Kasmetinis vertės mažinimo koeficientas	Matavimo vienetas	Kiekis	Kainynas ir lentelė	Vieneto statybos vertė po indeksavimo, Eur	Atkūrimo kaštai (statybinė vertė), Eur	Nusidėėjimas %	Atkuriamoji vertė, Eur	Vietovės pataisos koeficientas	Vidutinė rinkos vertė, Eur
1	2	3	4	5	6	7	8	9	10	11	12	13
Kolumbariumas m1;m2	2018-10-11	I	1,3	kub. m	4,44	NTK 2018- 5.3.9.1	818,03	3630	0	3630	0,09	327
Kolumbariumas m3;m4	2018-10-11	I	1,3	kub. m	8,87	NTK 2018- 5.3.9.1	818,03	7260	0	7260	0,09	653
Kolumbariumas m5;m6;m7;m8	2018-10-11	I	1,3	kub. m	26,61	NTK 2018- 5.3.9.1	818,93	21800	0	21800	0,09	1960
Viso								32700		32700		2940

Parengė Matininkė Vera Jakubovič

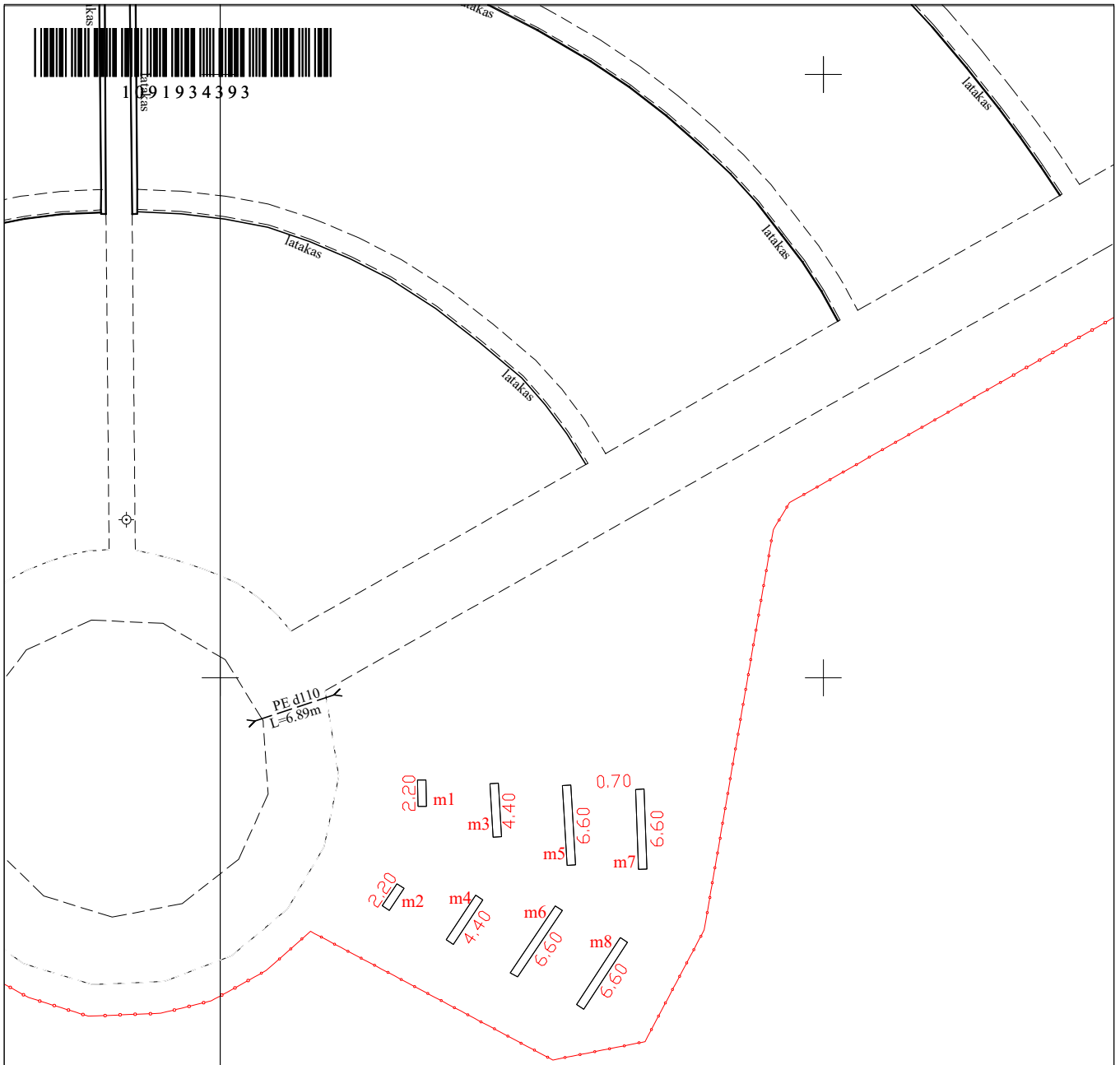
A.V.



* 1 0 9 1 9 3 5 3 0 3 *



1091934393



91/52 - 0164



Uždaroji akcinė bendrovė "AUKŠTAITIJOS MATININKŲ BIURAS"
 Į. k. 155981856 ambiuras@ambiuras, tel.8-616-00051, Jaunystės 11-51
 kval. paž. 2M-M-310

Pareigos	V., pavardė	Parašas	Data
Matininkė	V.Jakubovič		2018-10-11
Statinių išdėstymo planas		1:500	A.V.
Visagino sav. Visagino m. Dūkšto kel. 62			
Sudarytas pagal kadastrinių matavimų duomenis	2018-10-11	Pastato pažymėjimas plane m	

Organizacija: Uždaroji akcinis bendrovė "AUKŠTAITIJOS MATININKŲ BIURAS", kodas: 155981856, buveinė (deklaruotas)
 adresas: Visaginas, Jaunystės g. 11-51, Aгуonų g. 24, LT-03212 Vilnius, Lietuva
 Matininkė Vera Jakubovič, kvalifikacijos pažymėjimo Nr. 2M-M-310, tel.: + 370 616 000 51

Kelio ir jo sudėtinės dalies kadastro duomenys

Unikalus Nr.: 4400-5103-8546 Adresas: Visagino sav. Visagino m. D kšto kel. 62
 Kad. duomenų nustatymo data: 2018-10-11 Pavadinimas: Automobilio stovėjimo aikštelių su privažiavimais

Paskirtis:	Keli	Fizinio nusidėjimo procentas, %:	
Kelio numeris:		Baigtumo procentas, %:	100
Kelio ruožas:		Statinio statybos pabaigos metai:	2018
Kelio ruožo ilgis, km:	0,21606	Statinio rekonstravimo pabaigos metai:	
Kelio reikšmė:		Statinio kap. remonto pabaigos metai:	
Kelio / gatvės kategorija:		Statinio papr. remonto pabaigos metai:	
Statinio kategorija:	II grupės nesudėtingas		

Aprašymas:

Kelias, kelio sudėtinės dalys	Mato vienetas	Kiekis
1	2	3
Privažiavimas nuo kelio iki aikštelių 1-2	km	0,13379
Privažiavimas nuo kelio iki aikštelių 1-2	kv. m	883,44
privažiavimas prie kapinių 3-6	km	0,08227
privažiavimas prie kapinių 3-6	kv. m	559,96
Automobilio aikštelių b(82)	kv. m	4634,84
Šaligatviai b1(12-13)	kv. m	149,43
Šaligatviai b1(25-71)	kv. m	674,42
Šaligatviai b1(40-41)	kv. m	5,51
Laiptai b2(41-42)	m	4,35
Laiptai b2(41-42)	kv. m	9,51
Laiptai b2(31-32)	m	2,46
Laiptai b2(31-32)	kv. m	5,3
Veja .	kv. m	793,54

Parengė Matininkė Vera Jakubovič

A.V.



Organizacija: Uždaroji akcinis bendrovė "AUKŠTAITIJOS MATININKŲ BIURAS", kodas: 155981856, buveinė (deklaruotas)
 adresas: Visaginas, Jaunystės g. 11-51, Agonų g. 24, LT-03212 Vilnius, Lietuva
 Matininkė Vera Jakubovič, kvalifikacijos pažymėjimo Nr. 2M-M-310, tel.: + 370 616 000 51

Kelio ir jo sudėtinės dalies kadastro duomenys

Unikalus Nr.: 4400-5103-8546 Adresas: Visagino sav. Visagino m. D kšto kel. 62
 Kad. duomenų nustatymo data: 2018-10-11 Pavadinimas: Automobilių stovėjimo aikštelė su privažiavimais

Paskirtis:	Keli	Fizinio nusidėjimo procentas, %:	
Kelio numeris:		Baigtumo procentas, %:	100
Kelio ruožas:		Statinio statybos pabaigos metai:	2018
Kelio ruožo ilgis, km:	0,21606	Statinio rekonstravimo pabaigos metai:	
Kelio reikšmė:		Statinio kap. remonto pabaigos metai:	
Kelio / gatvės kategorija:		Statinio papr. remonto pabaigos metai:	
Statinio kategorija:	II grupės nesudėtingas		

Aprašymas:

Kelias, kelio sudėtinės dalys	Mato vienetas	Kiekis
1	2	3
Automobilių stovėjimo, poilsio aikštelė	kv. m	4634,84
Kelias	kv. m	1443,4
Kelias	km	0,21606
Kiti kelio (gatvės) statiniai	m	6,81
Kiti kelio (gatvės) statiniai	kv. m	14,81
Pėsčiųjų (dviračių) takas	kv. m	829,36
Želdynai	kv. m	793,54

Parengė Matininkė Vera Jakubovič

A.V.



Organizacija: Uždaroji akcinė bendrovė "AUKŠTAITIJOS MATININKŲ BIURAS", kodas: 155981856, buveinės (deklaruotas) adresas: Visaginas, Jaunystės g. 11-51, Aguonų g. 24, LT-03212 Vilnius, Lietuva

Matininkė Vera Jakubovič, kvalifikacijos pažymėjimo Nr. 2M-M-310, tel.: + 370 616 000 51

Kelio ir jo sudėtinių dalių įkainojimas (perkainojimas)

Unikalus Nr. 4400-5103-8546

Adresas Visagino sav. Visagino m. D kšto kel. 62

Žymėjimas b

Paskirtis Keli

Pavadinimas Automobili stovėjimo aikštelė su privažiavimais

Kad. duomenų nustatymo data 2018-10-11

Kelio reikšmė

Kelio numeris

Kelio sudėtinės dalies pavadinimas	Vertės nustatymo data	Įkainojimas (I), Perkainojimas (P)	Atskaitytos taškai	Kasmetinis vertės mažinimo koeficientas	Matavimo vienetas	Kiekis	Kainynas ir lentelė	Vieneto statybos vertė po indeksavimo, Eur	Atkūrimo kaštai (statybinė vertė), Eur	Nusidėvėjimas %	Atkuriamoji vertė, Eur	Vietovės pataiso koeficientas	Vidutinė rinkos vertė, Eur
1	2	3	4	5	6	7	8	9	10	11	12	13	14
Privažiavimas nuo kelio iki aikštelės 1-2	2018-10-11	I	1-2	5	km	0,13379	NTK 2018-3.2.5	497240	66500	0	66500	1	66500
privažiavimas prie kapinių 3-6	2018-10-11	I	3-6	5	km	0,08227	NTK 2018-3.2.5	497,24	41	0	41	1	41
Automobilių aikštelė b(82)	2018-10-11	I	82	5	kv. m	4634,84	NTK 2018-3.2.7	63,52	294000	0	294000	1	294000



1	2	3	4	5	6	7	8	9	10	11	12	13	14
Šaligatviai b1(12-13)	2018-10-11	I	12-13	5	kv. m	149,43	NTK 2018-3.2.11	43,62	6520	0	6520	1	6520
Šaligatviai b1(25-71)	2018-10-11	I	25-71	5	kv. m	674,42	NTK 2018-3.2.11	43,62	29400	0	29400	1	29400
Šaligatviai b1(40-41)	2018-10-11	I	40-41	5	kv. m	5,51	NTK 2018-3.2.11	43,62	240	0	240	1	240
Laiptai b2(41-42)	2018-10-11	I	41	5	m	4,35	NTK 2018-3.3.4.1	425	1850	0	1850	1	1850
Veja .	2018-10-11	I	-	14,3	kv. m	793,54	NTK 2018-3.2.22	2,31	1830	0	1830	1	1830
Viso									400000		400000		400000

Parengė Matininkė Vera Jakubovič

A.V.



Koordinačių žiniaraštis keliams A3

Unikalus Nr. 4400-5103-8546 **Adresas** Visagino sav. Visagino m. D kšto kel. 62
Žym jimas b
Paskirtis Keli **Pavadinimas** Automobili stov jimo aikštel su privažiavimais

Kad. duomen nustatymo data 2018-10-11

Kelio ruožas
Koordinačių sistema: LKS-94

Kelio riba			Kelio riba			Kelio riba		
Taško Nr.	X	Y	Taško Nr.	X	Y	Taško Nr.	X	Y
7	6162879,35	656001,84	39	6162896,05	655741,89	71	6162928,39	655740,32
8	6162870,82	655999,72	40	6162896,18	655739,71	72	6162928,47	655742,42
9	6162872,47	655997,05	41	6162898,67	655739,75	73	6162930,05	655774,43
10	6162874,22	655992,52	42	6162903,02	655739,86	74	6162931,65	655807,87
11	6162874,08	655992,48	43	6162904,90	655739,89	75	6162923,83	655836,04
12	6162872,09	655991,91	44	6162905,36	655739,77	76	6162913,78	655872,68
13	6162891,17	655922,03	45	6162905,54	655739,33	77	6162898,47	655927,94
14	6162857,24	655861,78	46	6162905,61	655731,51	78	6162891,17	655954,41
15	6162854,98	655859,67	47	6162904,49	655731,49	79	6162882,95	655984,41
16	6162852,84	655859,26	48	6162904,62	655723,24	80	6162882,84	655987,09
17	6162850,60	655859,92	49	6162910,44	655723,30	81	6162883,35	655987,38
18	6162847,67	655854,97	50	6162910,41	655724,48			
19	6162849,51	655853,47	51	6162905,82	655724,44			
20	6162850,34	655850,77	52	6162905,78	655729,14			
21	6162849,86	655848,49	53	6162907,32	655729,15			
22	6162854,71	655845,78	54	6162907,30	655731,35			
23	6162858,40	655852,45	55	6162908,14	655731,36			
24	6162858,40	655850,09	56	6162908,10	655736,95			
25	6162859,29	655848,20	57	6162909,82	655736,96			
26	6162859,43	655848,27	58	6162909,85	655732,91			
27	6162860,61	655850,41	59	6162914,36	655732,95			
28	6162860,53	655851,20	60	6162914,43	655724,51			
29	6162860,60	655851,68	61	6162912,44	655724,50			
30	6162867,62	655864,06	62	6162912,45	655723,93			
31	6162869,63	655862,84	63	6162914,92	655723,89			
32	6162871,74	655861,57	64	6162914,84	655733,56			
33	6162880,06	655831,89	65	6162910,40	655733,48			
34	6162891,33	655791,47	66	6162910,36	655738,56			
35	6162903,24	655749,18	67	6162907,21	655738,64			
36	6162903,33	655742,06	68	6162907,18	655739,34			
37	6162902,96	655742,05	69	6162907,37	655739,76			
38	6162898,61	655741,93	70	6162907,80	655739,95			

Kelio ašis			
Taško Nr.	Atskaitos taško km	X	Y
1	0,000	6162875,09	656000,78
2	0,134	6162910,70	655871,81
3	0,000	6162895,05	655916,81
4	0,005	6162891,23	655914,26
5	0,010	6162887,86	655910,16
6	0,082	6162852,29	655847,13

Kiti kelio linijos įrenginiai		
Taško Nr.	X	Y
82	6162909,80	655810,21

Parengė Matininkė Vera Jakubovič

A.V.



Organizacija: Uždaroji akcinė bendrovė "AUKŠTAITIJOS MATININKŲ BIURAS", kodas: 155981856, buveinės (deklaruotas) adresas: Visaginas, Jaunystės g. 11-51, Aguonų g. 24, LT-03212
Vilnius, Lietuva

Matininkė Vera Jakubovič, kvalifikacijos pažymėjimo Nr. 2M-M-310, tel.: + 370 616 000 51

Kelio važiuojamosios dalies ir žemės sankasos kadastro duomenys

Unikalus Nr. 4400-5103-8546 **Adresas** Visagino sav. Visagino m. D kšto kel. 62
Žym jimas b
Paskirtis Keli **Pavadinimas** Automobili stov jimo aikštel su privažiavimais

Kad. duomen nustatymo data 2018-10-11

Kelio reikšmė

Kategorija

Kelio ilgis, km. 0,21606

Kelio sudėtinės dalies pavadinimas	Ruožo su vienodais kelio dangos ir sankasos pločiais ir tipais pradžia				Ruožo su vienodais kelio dangos ir sankasos pločiais ir tipais pabaiga				Ruožo ilgis, km.	Eismo juostų skaičius	Statybos pabaigos metai	Kelio plotis, m	Kelio sankasos plotis, m	Kelio sankasos tipas	Kelio dangos plotis, m	Kelio dangos rūšis	Rekonstravimo pabaigos metai	Kap. remonto pabaigos metai	Papr. remonto pabaigos metai
	atskaitos duomenys ašyje		koordinatės		atskaitos duomenys ašyje		koordinatės												
	taško Nr.	km	X	Y	taško Nr.	km	X	Y											
1	2	3	4	5	6	7	8	9	10	11	12	13	14	15	16	17	18	19	20
Privažiavimas nuo kelio iki aikštel s 1-2	1		6162875,09	656000,78	2		6162910,70	655871,81	0,13379		2018	6,4			6,1	Asfaltbetonis			
privažiavimas prie kapini 3-6	3		6162895,05	655916,82	6		6162852,29	655847,13	0,08227		2018	5,84			5,65	Asfaltbetonis			

Parengė Matininkė Vera Jakubovič

A.V.



* 1 0 9 2 0 3 2 5 4 2 *

Organizacija: Uždaroji akcinė bendrovė "AUKŠTAITIJO MATININKŲ BIURAS", kodas: 155981856, buveinės (deklaruotas) adresas: Visaginas, Jaunystės g. 11-51, Aguonų g. 24, LT-03212
Vilnius, Lietuva

Matininkė Vera Jakubovič, kvalifikacijos pažymėjimo Nr. 2M-M-310, tel.: + 370 616 000 51

Kelio sankryžų, tiltų, viadukų, estakadų, pralaidų, autobusų sustojimo ir poilsio aikštelių, šviesoforų, kelio oro sąlygų stebėjimo ir transporto apskaitos įrenginių kadastro duomenys

Unikalus Nr. 4400-5103-8546 **Adresas** Visagino sav. Visagino m. D kšto kel. 62
Žymėjimas b
Paskirtis Keli **Pavadinimas** Automobili stovėjimo aikštė su privažiavimais

Kad. duomenų nustatymo data 2018-10-11

Kelio reikšmė

Kelio sudėtinės dalies pavadinimas	Atskaitos duomenys ašyje		Centro koordinatės		Statybos pabaigos metai	Medžiaga	Mato vienetas	Kiekis	Kelio pusė	Kliūtys pavadinimas	Rekonstravimo pabaigos metai	Kap. remonto pabaigos metai	Papr. remonto pabaigos metai
	taško Nr.	km	X	Y									
1	2	3	4	5	6	7	8	9	10	11	12	13	14
Automobilių aikštelė b(82)	82		6162909,8	655810,21	2018	Asfaltbetonis	kv. m	4634,84					

Parengė Matininkė Vera Jakubovič

A.V.



Organizacija: Uždaroji akcinė bendrovė "AUKŠTAITIJOS MATININKŲ BIURAS", kodas: 155981856, buveinės (deklaruotas) adresas: Visaginas, Jaunystės g. 11-51, Aguonų g. 24, LT-03212
Vilnius, Lietuva

Matininkė Vera Jakubovič, kvalifikacijos pažymėjimo Nr. 2M-M-310, tel.: + 370 616 000 51

Kelio atitvarų, triukšmo sienučių, želdynų, pėsčiųjų ir dviračių takų, elektros apšvietimo tinklo kadastro duomenys

Unikalus Nr. 4400-5103-8546 **Adresas** Visagino sav. Visagino m. D kšto kel. 62
Žym jimas b
Paskirtis Keli **Pavadinimas** Automobili stov jimo aikštel su privažiavimais

Kad. duomen nustatymo data 2018-10-11

Kelio reikšmė

Kelio sudėtinės dalies pavadinimas	Ruožo su vienodais kelio dangos ir sankasos pločiais ir tipais pradžia				Ruožo su vienodais kelio dangos ir sankasos pločiais ir tipais pabaiga				Statytos metai	Medžiaga/ Dangos rūšis	Mato vienetas	Kiekis	Kelio pusė (kairė, dešinė)	Elektros apšvietimo tinklo tipas	Laidininko skerspjuvis	Rekonstravimo metai	Kap. remonto metai	Papr. remonto metai
	atskaitos duomenys ašyje		koordinatės		atskaitos duomenys ašyje		koordinatės											
	taško Nr.	km	X	Y	taško Nr.	km	X	Y										
1	2	3	4	5	6	7	8	9	10	11	12	13	14	15	16	17	18	19
Šaligatviai b1(12-13)	12		6162872,09	655991,91	13		6162891,17	655922,03	2018	Betono trinkelės	kv. m	149,43	Dešinė					
Šaligatviai b1(25-71)	25	1	6162859,29	655848,2	71		6162928,39	655740,32	2018	Betono trinkelės	kv. m	674,42						
Šaligatviai b1(40-41)	40		6162896,18	655739,71	41		6162898,67	655739,75	2018	Betono trinkelės	kv. m	5,51						



1	2	3	4	5	6	7	8	9	10	11	12	13	14	15	16	17	18	19
Veja .									2018		kv. m	793,54						

Parengė Matininkė Vera Jakubovič

A.V.

16-Spa-2018 14:57:15



* 1 0 9 2 0 3 2 5 4 4 *

Lapas 2 iš 2

Organizacija: Uždaroji akcinė bendrovė "AUKŠTAITIJOS MATININKŲ BIURAS", kodas: 155981856, buveinės (deklaruotas)
 adresas: Visaginas, Jaunystės g. 11-51, Aguonų g. 24, LT-03212 Vilnius, Lietuva
 Matininkė Vera Jakubovič, kvalifikacijos pažymėjimo Nr. 2M-M-310, tel.: + 370 616 000 51

Autopavilonų, pavėsinių ir kitų pastatų kadastro duomenys

Unikalus Nr. 4400-5103-8546 **Adresas** Visagino sav. Visagino m. D kšto kel. 62
Žym jimas b
Paskirtis Keli **Pavadinimas** Automobili stov jimo aikštel su privažiavimais

Kad. duomen nustatymo data 2018-10-11

Kelio reikšmė

Kelio sudėtinės dalies pavadinimas	Atskaitos duomenys ašyje		Centro koordinatės		Statybos pabaigos metai	Medžiaga	Kiekis	Mato vienetas	Kelio pusė(kairė, dešinė)	Rekonstravimo pabaigos metai	Kap. remonto pabaigos metai	Papr. remonto pabaigos metai
	taško Nr.	km	X	Y								
Laiptai b2(41-42)	41		6162898,67	655739,75	2018	Betono trinkelės	9,51	kv. m				
Laiptai b2(31-32)	31		6162869,63	655862,84	2018	Betono trinkelės	5,3	kv. m				

Parengė Matininkė Vera Jakubovič

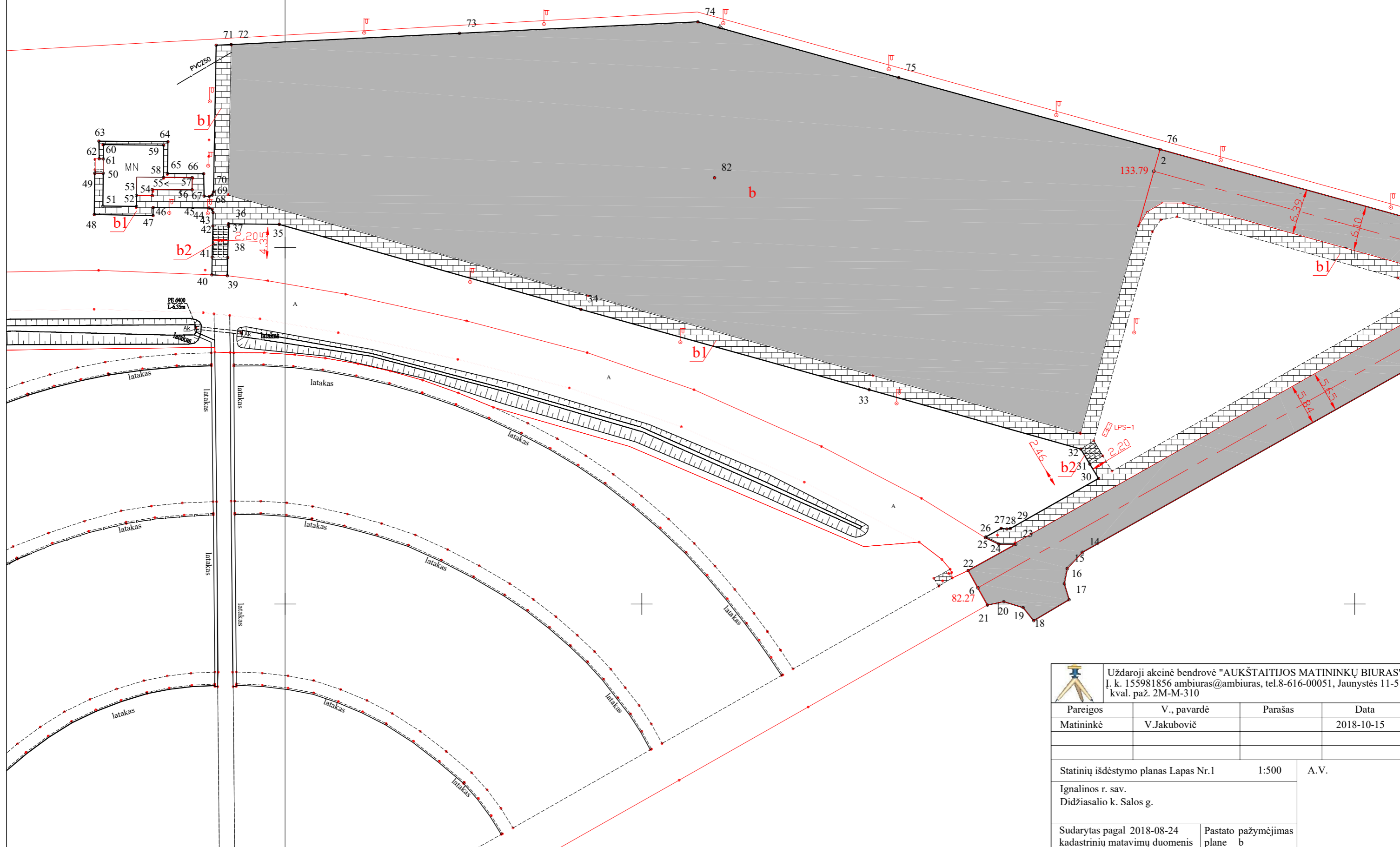
A.V.






1092000584

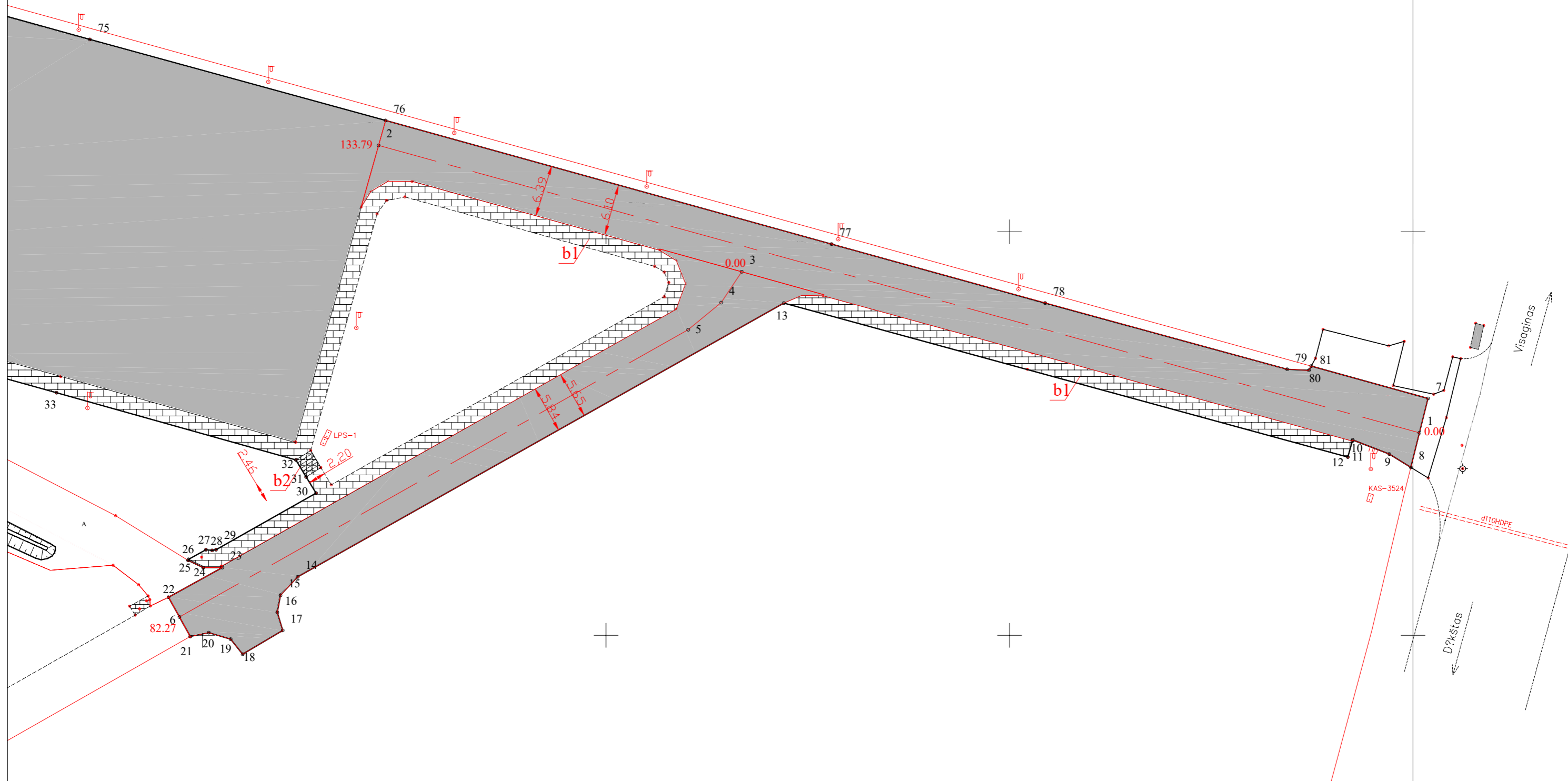
91/52 - 0164




 Uždaroji akcinė bendrovė "AUKŠTAITIJOS MATININKŲ BIURAS" Į. k. 155981856 ambiuras@ambiuras, tel.8-616-00051, Jaunystės 11-51 kval. paž. 2M-M-310			
Pareigos	V., pavardė	Parašas	Data
Matininkė	V.Jakubovič		2018-10-15
Statinių išdėstymo planas Lapas Nr.1		1:500	A.V.
Ignalinos r. sav. Didžiasalio k. Salos g.			
Sudarytas pagal 2018-08-24 kadastrinių matavimų duomenis	Pastato pažymėjimas plane b		



1092000584



 Uždaroji akcinė bendrovė "AUKŠTAITIJOS MATININKŲ BIURAS" Į. k. 155981856 ambiuras@ambiuras, tel.8-616-00051, Jaunystės 11-51 kval. paž. 2M-M-310			
Pareigos	V., pavardė	Parašas	Data
Matininkė	V.Jakubovič		2018-10-11
Statinių išdėstymo planas Lapas Nr.2		1:500	A.V.
Ignalinos r. sav. Didžiasalio k. Salos g.			
Sudarytas pagal 2018-08-24 kadastrinių matavimų duomenis	Pastato pažymėjimas plane b		

Kitų statinių kadastro duomenys

Adresas Visagino sav. Visagino m. Dūkšto kel. 62

Unikalus Nr. 4400-5103-8532

Pavadinimas Tvora

Pažymėjimas plane t

Paskirtis Kiti inžineriniai statiniai

Kad. duomenų nustatymo data

2018-10-11

Aprašymas

Statinio duomenys

Statybos pradžios metai:	2016	Ilgis: m	324,97
Statybos pabaigos metai:	2018	Ilgis: km	
Rekonstravimo pradžios metai:		Plotis: m	
Rekonstravimo pabaigos metai:		Plotas: kv. m	
Kap. remonto pradžios metai:		Aukštis: m	
Kap. remonto pabaigos metai:		Tūris: kub. m	
Papr. remonto pradžios metai:		Gylis: m	
Papr. remonto pabaigos metai:		Diametras: mm	
Statinio kategorija:	I grupės nesudėtingas	Skerspjūvis: kv. mm	
Baigtumo procentas: %	100	Kiekis: vnt.	
Medžiaga:	Medienos plaušo plokštės	Koordinat X:	
Danga:		Koordinat Y:	
		Daikto būklė:	

Statinio sudėtinių dalių kadastro duomenys

Pažymėjimas plane	Sudėtinė dalis		
t	Tvora		
Statybos pradžios metai:	2016	Aukštis: m	1,8
Statybos pabaigos metai:	2018	Ilgis: m	269,39
Rekonstravimo pradžios metai:		Plotis: m	
Rekonstravimo pabaigos metai:		Gylis: m	
Kap. remonto pradžios metai:		Diametras: mm	
Kap. remonto pabaigos metai:		Plotas: kv. m	
Papr. remonto pradžios metai:		Skerspjūvis: kv. mm	
Papr. remonto pabaigos metai:		Tūris: kub. m	
Medžiaga:	Metalas	Kiekis: vnt.	
Danga:			

Pažymėjimas plane	Sudėtinė dalis		
t1	Tvora		
Statybos pradžios metai:	2016	Aukštis: m	1,8
Statybos pabaigos metai:	2018	Ilgis: m	46,22
Rekonstravimo pradžios metai:		Plotis: m	
Rekonstravimo pabaigos metai:		Gylis: m	
Kap. remonto pradžios metai:		Diametras: mm	
Kap. remonto pabaigos metai:		Plotas: kv. m	
Papr. remonto pradžios metai:		Skerspjūvis: kv. mm	
Papr. remonto pabaigos metai:		Tūris: kub. m	



Statinio sudėtinių dalių kadastro duomenys

Medžiaga:	Metalas	Kiekis: vnt.	
Danga:			

Pažymėjimas plane	Sudėtinė dalis		
t2;t3;t4;t5	Vartai ir varteliai		
Statybos pradžios metai:	2016	Aukštis: m	1,8
Statybos pabaigos metai:	2018	Ilgis: m	9,36
Rekonstravimo pradžios metai:		Plotis: m	
Rekonstravimo pabaigos metai:		Gylis: m	
Kap. remonto pradžios metai:		Diametras: mm	
Kap. remonto pabaigos metai:		Plotas: kv. m	
Papr. remonto pradžios metai:		Skerspjūvis: kv. mm	
Papr. remonto pabaigos metai:		Tūris: kub. m	
Medžiaga:	Metalas	Kiekis: vnt.	4
Danga:			

Parengė Matininkė Vera Jakubovič

A.V.



* 1 0 9 1 9 3 1 7 4 1 *

Koordinacijų žiniaraštis

Unikalus Nr. 4400-5103-8532

Adresas Visagino sav. Visagino m. D kšto kel. 62

Žym jimas t

Paskirtis Kiti inžineriniai statiniai

Pavadinimas Tvora

Kad. duomen nustatymo data 2018-10-11

Koordinacijų sistema: LKS-94

Taško Nr.	X	Y	Taško Nr.	X	Y
1	6162873,89	655606,55	33	6162890,07	655786,22
2	6162876,51	655611,01	34	6162887,84	655793,65
3	6162879,42	655618,29	35	6162885,46	655801,08
4	6162884,87	655632,90	36	6162884,74	655803,47
5	6162889,20	655645,11	37	6162883,80	655805,93
6	6162892,99	655657,53	38	6162882,91	655808,38
7	6162893,52	655660,05	39	6162881,88	655810,78
8	6162892,32	655662,32	40	6162880,89	655813,16
9	6162893,00	655664,83	41	6162876,50	655822,58
10	6162894,97	655666,50	42	6162874,35	655827,36
11	6162896,83	655676,70	43	6162869,65	655836,47
12	6162898,15	655686,94	44	6162866,08	655843,39
13	6162898,54	655689,49	45	6162862,33	655850,01
14	6162899,36	655699,78	46	6162865,96	655856,83
15	6162899,67	655710,15	47	6162863,73	655858,28
16	6162899,73	655720,51	48	6162857,28	655862,10
17	6162899,73	655723,12	49	6162855,08	655863,44
18	6162899,82	655725,72	50	6162915,92	655721,61
19	6162899,60	655730,90	51	6162915,84	655734,57
20	6162899,59	655733,50	52	6162911,10	655738,88
21	6162899,19	655738,67	53	6162907,01	655738,82
22	6162897,55	655739,23	54	6162905,73	655738,80
23	6162897,54	655740,20			
24	6162897,55	655741,48			
25	6162897,55	655742,44			
26	6162898,94	655743,06			
27	6162898,24	655748,20			
28	6162896,91	655755,88			
29	6162895,90	655760,92			
30	6162894,13	655768,50			
31	6162892,57	655776,13			
32	6162891,28	655781,17			

Parengė Matininkė Vera Jakubovič

A.V.



Kitų statinių įkainojimas (perkainojimas)

Adresas Visagino sav. Visagino m. D kšto kel. 62

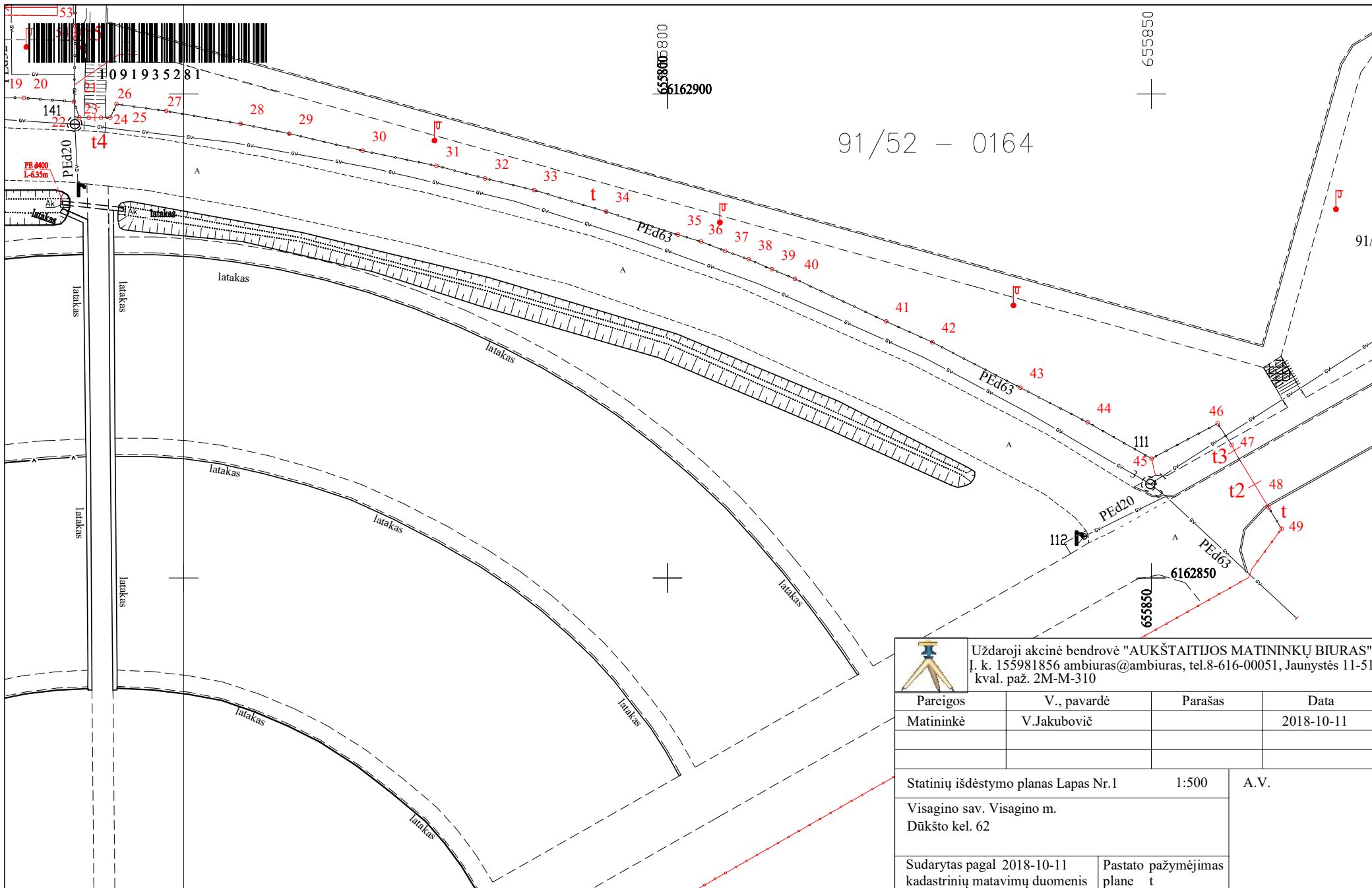
Unikalus 4400-5103-8532

Pavadinimas	Vertės nustatymo data	Įkainojimas (I), Perkainojimas (P)	Kasmetinis vertės mažinimo koeficientas	Matavimo vienetas	Kiekis	Kainynas ir lentelė	Vieneto statybos vertė po indeksavimo, Eur	Atkūrimo kaštai (statybinė vertė), Eur	Nusidėvėjimas %	Atkuriamoji vertė, Eur	Vietovės pataisos koeficientas	Vidutinė rinkos vertė, Eur
1	2	3	4	5	6	7	8	9	10	11	12	13
Tvora t	2018-10-11	I	2,5	m	269,39	NTK 2018- 5.3.8	68,13	18400	0	18400	0,09	1650
Tvora t1	2018-10-11	I	2,5	m	46,22	NTK 2018- 5.3.8	68,13	3150	0	3150	0,09	283
Vartai ir varteliai t2;t3;t4;t5	2018-10-11	I	2,5	m	9,36	NTK 2018- 5.3.8	68,13	638	0	638	0,09	57
Viso								22200		22200		1990

Parengė Matininkė Vera Jakubovič

A.V.





91/52 - 0164



Uždaroji akcinė bendrovė "AUKŠTAITIJOS MATININKŲ BIURAS"
 I. k. 155981856 ambiuras@ambiuras, tel.8-616-00051, Jaunystės 11-51
 kval. paž. 2M-M-310

Pareigos	V., pavardė	Parašas	Data
Matininkė	V. Jakubovič		2018-10-11
Statinių išdėstymo planas Lapas Nr.1		1:500	A.V.
Visagino sav. Visagino m. Dūkšto kel. 62			
Sudarytas pagal 2018-10-11 kadastrinių matavimų duomenis	Pastato pažymėjimas plane t		



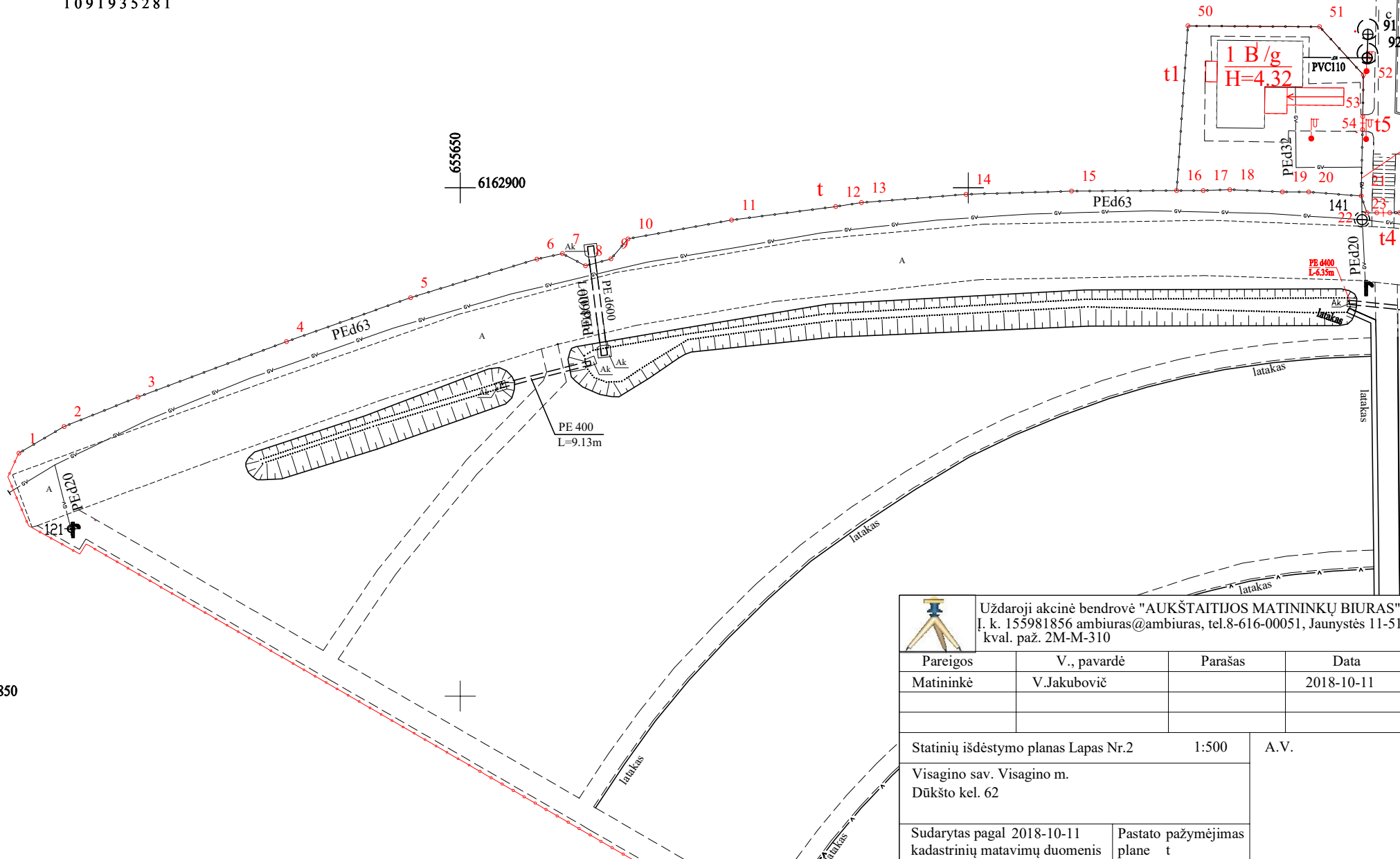
1091935281


91/52 - 0163

v.v.154.16

655650
6162900

6162850



 Uždaroji akcinė bendrovė "AUKŠTAITIJOS MATININKŲ BIURAS" I. k. 155981856 ambiuras@ambiuras, tel.8-616-00051, Jaunystės 11-51 kval. paž. 2M-M-310			
Pareigos	V., pavardė	Parašas	Data
Matininkė	V. Jakubovič		2018-10-11
Statinių išdėstymo planas Lapas Nr.2		1:500	A.V.
Visagino sav. Visagino m. Dūkšto kel. 62			
Sudarytas pagal 2018-10-11 kadastrinių matavimų duomenis	Pastato pažymėjimas plane t		

Inžinerinių statinių kadastro duomenys

Adresas Visagino sav. Visagino m. Dūkšto kel. 62

Unikalus Nr. 4400-5105-7935

Pavadinimas Nuotekų tinklai

Pažymėjimas plane F

Paskirtis Nuotekų šalinimo tinklų

Kad. duomenų nustatymo data

2018-10-11

Aprašymas

Statinio duomenys

Statybos pradžios metai:	2016	Baigtumo procentas: %	100
Statybos pabaigos metai:	2018	Medžiaga:	
Rekonstravimo pradžios metai:		Ilgis: m	8,65
Rekonstravimo pabaigos metai:		Ilgis: km	
Kap. remonto pradžios metai:		Plotas: kv. m	
Kap. remonto pabaigos metai:		Tūris: kub. m	14,76
Papr. remonto pradžios metai:		Kiekis: vnt.	
Papr. remonto pabaigos metai:		Koordinat X:	
Statinio kategorija:	I grupės nesudėtingas	Koordinat Y:	
Nuotek linijos reikšmė:	Išvadin	Daikto būklė:	
Nuotek linijos rūšis:	Renkamoji		
Nuotek linijos būdas:	Buitinis		
Nuotek reikšmė:			

Statinio sudėtinųjų dalių kadastro duomenys

Pažymėjimas plane	Sudėtinė dalis		
1-3	Vamzdynai		
Statybos pradžios metai:	2016	Medžiaga:	Polivinilchloridas
Statybos pabaigos metai:	2018	Ilgis: m	8,65
Rekonstravimo pradžios metai:		Diametras: mm	110
Rekonstravimo pabaigos metai:		Gylis: m	2,71
Kap. remonto pradžios metai:		Markė:	PVC110
Kap. remonto pabaigos metai:			
Papr. remonto pradžios metai:			
Papr. remonto pabaigos metai:			

Pažymėjimas plane	Sudėtinė dalis		
93	Nuotekų surinkimo rezervuaras		
Statybos pradžios metai:	2016	Ilgis: m	
Statybos pabaigos metai:	2018	Plotas: m	
Rekonstravimo pradžios metai:		Gylis: m	3,27
Rekonstravimo pabaigos metai:		Diametras: mm	2000
Kap. remonto pradžios metai:		Tūris: kub. m	7,38
Kap. remonto pabaigos metai:		Kiekis: vnt.	1
Papr. remonto pradžios metai:		Koordinatė X:	
Papr. remonto pabaigos metai:		Koordinatė Y:	
Medžiaga:	Betonas		



Statinio sudėtinių dalių kadastro duomenys

Pažymėjimas plane	Sudėtinė dalis		
92	Nuotekų surinkimo rezervuaras		
Statybos pradžios metai:	2016	Ilgis: m	
Statybos pabaigos metai:	2018	Plotis: m	
Rekonstravimo pradžios metai:		Gylis: m	3,27
Rekonstravimo pabaigos metai:		Diametras: mm	2000
Kap. remonto pradžios metai:		Tūris: kub. m	7,38
Kap. remonto pabaigos metai:		Kiekis: vnt.	1
Papr. remonto pradžios metai:		Koordinatė X:	
Papr. remonto pabaigos metai:		Koordinatė Y:	
Medžiaga:	Betonas		

Parengė Matininkė Vera Jakubovič

A.V.



* 1 0 9 2 0 3 1 9 0 3 *

Koordinacijų žiniaraštis

Unikalus Nr. 4400-5105-7935
Žymėjimas F
Paskirtis Nuotek šalinimo tinkl

Adresas Visagino sav. Visagino m. D kšto kel. 62

Pavadinimas Nuotek tinklai

Kad. duomen nustatymo data 2018-10-11

Koordinacijų sistema: LKS-94

Taško Nr.	X	Y
1/91	6162915,10	655739,33
2/93	6162912,78	655739,27
3	6162912,82	655732,94

Parengė Matininkė Vera Jakubovič

A.V.



16-Oct-2018 15:12:09

Lapas 1 iš 1

Inžinierinių statinių įkainojimas (perkainojimas)

Adresas Visagino sav. Visagino m. D kšto kel. 62

Unikalus 4400-5105-7935

Pavadinimas	Vertės nustatymo data	Įkainojimas (I), Perkainojimas (P)	Kasmetinis vertės mažinimo koeficientas	Matavimo vienetas	Kiekis	Kainynas ir lentelė	Vieneto statybos vertė po indeksavimo, Eur	Atkūrimo kaštai (statybinė vertė), Eur	Nusidėvėjimas %	Atkuriamoji vertė, Eur	Vietovės pataisos koeficientas	Vidutinė rinkos vertė, Eur
1	2	3	4	5	6	7	8	9	10	11	12	13
Vamzdynai 1-3	2018-10-11	I	3,3	m	8,65	NTK 2018- 4.2.8	74,71	646	0	646	1	646
Nuotekų surinkimo rezervuaras 93	2018-10-11	I	4	kub. m	7,38	NTK 2018- 4.2.26	326,77	2410	0	2410	1	2410
Nuotekų surinkimo rezervuaras 92	2018-10-11	I	4	kub. m	7,38	NTK 2018- 4.2.26	336,77	2490	0	2490	1	2490
Viso								5550		5550		5550

Parengė Matininkė Vera Jakubovič

A.V.





1092031821

91/52 - 0163

91/52 - 0164

Sklypo riba

v.v.154.16

32.25
PVC250

51

9.59
PVC250

91

t1

1 B/g
H=4.32

PVC10

93

92

PEd63

141

PE 400
L-6.35m

v.v.155.64

PEd20

latakas

latakas

latakas

latakas



Uždaroji akcinė bendrovė "AUKŠTAITIJOS MATININKŲ BIURAS"
Į. k. 155981856 ambiuras@ambiuras, tel.8-616-00051, Jaunistės 11-51
kval. paž. 2M-M-310

Pareigos	V., pavardė	Parašas	Data
Matininkė	V.Jakubovič		2018-10-11

Statinių išdėstymo planas	1:500	A.V.
Visagino sav. Visagino m. Dūkšto kel. 62		
Sudarytas pagal 2018-10-11 kadastrinių matavimų duomenis	Pastato pažymėjimas plane F	